

**T.C.
SİVAS BELEDİYE BAŞKANLIĞI**

**SİVAS BELEDİYESİ
STRATEJİK PLANI
2010-2014**

EKİM 2009

BAŞKAN'IN SUNUŞU

Değerli hemşerilerim.

Bugün bütün dünyada ve ülkemizde olduğu kadar bulunduğumuz şehirde hatta içinde yaşadığımız meskenlerimizde işyerlerimizde gerek topluma gerekse bireye dair yapı ve ilişkileri derinden etkileyen hızlı bir değişim ve dönüşüm süreci yaşanmaktadır.

Zamanın üzerimizden soluksuz geçtiği bir hayatın içinde atalet içinde kalmamız, mevcudu muhafaza etme, ya da azla yetinme gibi bir ihmali göze almamız mümkün değildir.

Bir sel gibi akan olaylar karşısında kayıtsız ve teslimiyetçi olmak, çağın icapları yahut modernizmin gerekleri ekseninde özünü, tarihini, örfünü geleneklerini feda etmek yanılığısına düşmeden medeni bir hayat zeminini günümüze ve geleceğimize hazırlayarak sunmak ideali ile belediyemizin misyonu, yasaların yüklediği görev ve halkımızın beklentileri doğrultusunda hizmet üretmek azmi, inancı ve kararlılığı içinde olduğumuzu ifade etmek isterim.

Bürokratik kültürden vatandaş odaklı kamu hizmeti kültürüne geçen süreç içerisinde geleneksel temsil yönteminin yeterli olmadığı, daha demokratik bir kamu yönetimi için yönetim ve hizmet sunumunda şeffaflık, katılımcılık sorumluluk ve hesap verebilirlik ilkelerinin hayata geçirilmesi gerektiği, bu ilkelerin aynı zamanda etkin bir kamu yönetiminin zorunlu unsurları arasında olduğu, herkesin uyup katılacağı gerçekler halini alması gerektiğine inanıyorum.

Kimi zaman yerel yönetimin öncelikleri ile vatandaşın beklentileri arasında farklılıklar ortaya çıkabilmektedir.

Sivas Belediyesi olarak yürüttüğümüz hizmetimiz esnasında temel anlayışımız daima şehir halkının menfaatleri ve Sivas'ımızın kalkınıp zenginleşmesi gayreti çerçevesinde olacaktır.

Ancak; bazen hemşerilerimizin yararına olduğunu düşündüğümüz herhangi bir uygulamanın hukukla, mevcut yasalarla birebir örtüşmediği durumla karşılaşılabilir.

Gerek Kamu görevi yapanlarda, gerek sade vatandaşımız da bile hukukun dışında bir arayış elbette beklenmemelidir.

Biz daima kuralların, yasaların, yönetmeliklerin ve hukukun üstünlüğünün önceliğine inanmaktayız.

Milli düşünerek, yerli uygulayarak, medeni yaşayarak üst seviyede başarılı bir belediyecilik örneği sunmak amacıyla hazırladığımız stratejik planımızın şehrimize ve hemşerilerimize huzur, refah, aydınlık getirmesini diliyorum.

Vatandaş memnuniyeti anketimiz marifetiyle ya da başka vesilelerle katkı sağlayan bütün hemşerilerimize, mahalle muhtarlarımıza, paydaş kurum ve kuruluşlarımıza, Belediye

Başkan Yardımcılarımıza, Belediye Meclis Üyelerimize, belediyemiz personeli ve yöneticilerine, uzun bir süreden bu yana fiilen, fikren katkı ve katılımlarıyla fedakârca gayret gösteren Stratejik Planlama Ekibimize; emek sarf ederek ortaya çıkardıkları bu 5 yıllık stratejik planımızdan ötürü kalbi sevgilerimi sunuyorum, teşekkür ediyorum.

Doğan ÜRGÜP
Belediye Başkanı

İÇİNDEKİLER

I.	GİRİŞ.....	5
II.	STRATEJİK PLANLAMA SÜRECİ VE HAZIRLIK ÇALIŞMALARI.....	6
III.	DURUM ANALİZİ.....	10
III.1.	SİVAS GENEL BİLGİLER.....	10
III.1.1.	SİVAS'IN TARİHİ.....	10
III.1.2.	COĞRAFİ YAPI VE İKLİM.....	15
III.1.3.	DEMOGRAFİK YAPI.....	17
III.1.4.	EKONOMİK YAPI.....	18
III.1.5.	ULAŞIM.....	21
III.1.6.	KÜLTÜR VE TURİZM.....	22
III.2.	KURUM İÇİ ANALİZ.....	27
III.2.1.	SİVAS BELEDİYESİ'NİN TARİHİ.....	27
III.2.2.	YASAL YÜKÜMLÜLÜKLER VE MEVZUAT ANALİZİ.....	30
III.2.3.	ÖRGÜT YAPISI.....	34
III.2.4.	İNSAN KAYNAKLARI.....	36
III.2.5.	FİZİKİ KAYNAKLAR.....	37
III.2.6.	MAKİNE VE ARAÇ PARKI.....	38
III.2.7.	BİLGİ VE TEKNOLOJİK KAYNAKLAR.....	38
III.2.8.	HİZMET ALANI.....	41
III.2.9.	SUNULAN HİZMETLER.....	42
III.2.10.	MALİ YAPI.....	48
III.2.10.1.	GİDERLERİN EKONOMİK SINIFLANDIRMASI.....	48
III.2.10.2.	GELİRLERİN EKONOMİK SINIFLANDIRMASI.....	48
III.2.10.3.	BÜTÇE UYGULAMA SONUÇLARI.....	49
III.3.	PAYDAŞ ANALİZİ.....	50
III.4.	SWOT ANALİZİ.....	53
IV.	GELECEĞE BAKIŞ.....	57
IV.1.	MİSYON BİLDİRİMİ.....	57
IV.2.	VİZYON BİLDİRİMİ.....	57
IV.3.	İLKELER.....	57
IV.4.	ODAK HİZMET ALANLARI.....	58
IV.5.	STRATEJİK AMAÇLAR, HEDEFLER VE FAALİYET/PROJELER.....	60

I. GİRİŞ

Kamu idarelerinin planlı hizmet sunumu, politika geliştirme, belirlenen politikaları somut iş programlarına ve bütçelere dayandırma ile uygulamayı etkili bir şekilde izleme ve değerlendirmelerini sağlamak üzere stratejik planlama bir araç olarak benimsenmiştir. Stratejik planlama hem kamu mali yönetimine etkinlik kazandıran, hem de kurumsal kültür ve kimliğin gelişmesine destek olan bir yönetim aracıdır.

Stratejik planlamanın tüm kamu kurum ve kuruluşlarında yerleşmesini sağlamak üzere, 5018 sayılı Kamu Mali Yönetimi ve Kontrol Kanununun 9. Maddesi ile tüm kamu idarelerine stratejik plan hazırlama zorunluluğu getirilmiştir. Ayrıca, 5216 sayılı Büyükşehir Belediyesi Kanunu ve 5393 sayılı Belediye Kanununun 41. Maddesine göre de nüfusu 50.000'in üzerinde olan tüm belediyelere, kalkınma planı ve programı ile varsa bölge planına uygun olarak stratejik plan ve ilgili olduğu yıl başından önce de yıllık performans programı hazırlama zorunluluğu getirilmiştir. Stratejik plan ve performans programı bütçenin hazırlanmasına temel teşkil edecek ve Belediye Meclisinde bütçeden önce görüşülerek kabul edilecektir.

Belediyemizin ilk stratejik planı, 2007-2011 yıllarını kapsayacak şekilde 2006 yılında hazırlanmıştı. 2007-2011 Stratejik Planına uygun olarak 2007, 2008 ve 2009 yıllarına ait performans programları oluşturulmuş ve 2007, 2008 performans programlarında yer alan hedeflere ne derece ulaşıldığını ölçmek amacıyla performans takip raporları hazırlanmıştır.

Stratejik planlamaya ilişkin bu çalışmalar yapılırken, stratejik planlamaya ait kavramlar ve uygulamalar hem üst yönetim hem de birim yöneticileri ve çalışanları tarafından benimsenmeye ve kabul görmeye başlamıştır.

29 Mart 2009 yerel seçimlerinde Belediye Başkanımızın değişmesi ve 5 yıllık yeni bir hizmet döneminin başlaması ile stratejik planın yenilenmesi gündeme gelmiştir.

Kamu İdarelerinde Stratejik Planlamaya İlişkin Usul ve Esaslar Hakkında Yönetmeliğin 7. Maddesine göre mahalli idarelerde üst yöneticinin değişmesi halinde ilgili mahalli idarenin stratejik planının yenilenebileceği belirtilmiştir. Yenileme, stratejik planın beş yıllık bir dönem için yeniden hazırlanmasıdır. Stratejik planın yenilenmesi kararının, üst yöneticinin değişmesini müteakip en geç üç ay içinde alınacağı, bu kararı takip eden altı ay içinde de stratejik planın yenileneceği yönetmelikte belirtilmiştir.

Belediyemizin genel durumu, örgüt yapısı, insan kaynakları ve diğer fiziki kaynakları göz önünde bulundurularak şehrimizin ihtiyaçları, paydaşların ve vatandaşların beklentilerini karşılayacak şekilde belediyemizin beş yıllık faaliyetlerini planlamak, kaynakları etkin, ekonomik ve verimli kullanarak hizmetlere dönüştürebilmek amacıyla stratejik planın yenilenmesi kararı verilmiş ve çalışmalara başlanmıştır.

II. STRATEJİK PLANLAMA SÜRECİ VE HAZIRLIK ÇALIŞMALARI

Stratejik planın yenilenmesi kararı verildikten sonra, Mali Hizmetler Müdürlüğü Strateji Geliştirme ve Planlama Servisinin koordinatörlüğünde hazırlık çalışmaları başlatılmıştır. Stratejik planlama süreci titiz ve yoğun bir çalışma gerektiren ve katılımçılık esasına göre yürütülmesi gereken bir süreç olduğu için öncelikle Belediye Başkanının Başkanlığında, Başkan yardımcıları, başkan danışmanları, strateji geliştirme servisi personeli ve bütün birim müdürlerinin yer aldığı **Stratejik Planlama Ekibi** oluşturulmuştur. Stratejik planın yenilenmesi kararının verildiği, çalışmaların başlatıldığı ve Stratejik planlama ekibinin oluşturulduğu 19.06.2009 tarihli yazı ile tüm birimlere duyurulmuştur.

Stratejik planlama çalışmalarına yön vermek ve yürütmek üzere de bu ekip içinden **Stratejik Planlama Yürütme Komitesi** oluşturulmuştur. Yürütme komitesi periyodik toplantılar yaparak stratejik planlama sürecinin aşamalarını, bu aşamalarda gerçekleştirilecek faaliyetleri, bu faaliyetleri kimlerin yapacağını belirlemiştir.

Bu çerçevede öncelikle durum analizi çalışması yapılarak, Sivas'ın tarihi, coğrafi yapısı, iklimi, nüfusu, ekonomik durumu, kültür ve turizm potansiyeli ile ilgili genel değerlendirmeler yapılmıştır. Kurum içi analiz çerçevesinde de belediyemizin tarihi, yasal yükümlülükler ve mevzuat, örgüt yapısı, insan kaynakları, fiziki kaynaklar, makine ve araç parkı, bilgi ve teknolojik kaynaklar, hizmet alanı, sunulan hizmetler ve mali yapı incelenmiştir. Bu çalışmalara paralel olarak vatandaş ve çalışan memnuniyeti anketleri, paydaş analizi çalışmaları yapılmıştır.

Belediyemizin güçlü yönleri ve zayıf yönleri ile kurum dışından kaynaklanan fırsat ve tehditleri (SWOT Analizi) belirlemek üzere, stratejik planlama ekip üyelerinin katılımıyla bir çalışma gerçekleştirilmiş ve Stratejik Planlama Yürütme komitesinin çalışmalarıyla son şekli verilmiştir.

Mevcut durum analizi ve SWOT Analizinin ardından belediyemizin misyonu, vizyonu ve temel ilkeleri, Stratejik Planlama Yürütme Komitesi tarafından belirlenmiş, Belediye Başkanımız ve tüm Stratejik Planlama Ekibinin katılımlarıyla son haline getirilmiştir.

Mevcut durum analizi ve misyon, vizyon, ilkelerin belirlenmesinden sonra stratejik planlamanın en önemli aşamasına, stratejik amaç, hedef ve faaliyetlerin belirlenmesi aşamasına gelinmiştir. Bu aşamada öncelikle stratejik amaçların belirleneceği **odak hizmet alanları** belirlenmiş ve bu odak alanlara göre çalışma grupları oluşturulmuştur. Çalışma grupları ile yapılan çalışmalarda öncelikle Belediye Başkanımız odak alanlarla ilgili düşüncelerini ve projelerini SP Yürütme Komitesine ve birimlere aktarmış, birim müdürleri de kendi alanlarıyla ilgili faaliyetlerini ve yapılması gereken çalışmaları sunmuşlardır. Bu ön çalışmaların ışığında SP Yürütme Komitesi tarafından stratejik amaç ve hedefler taslak

olarak belirlenmiştir. Bundan sonra da 2-3 birim halinde daha küçük çalışma gruplarında stratejik amaç, hedef ve faaliyetler netleştirilmiştir.

SİVAS BELEDİYE BAŞKANLIĞI

STRATEJİK PLANLAMA EKİBİ	
Doğan ÜRGÜP	Belediye Başkanı
Mehmet AVCI	Belediye Başkan Yardımcısı
Mustafa ÇİMEN	Belediye Başkan Yardımcısı
Hayri KÖSE	Belediye Başkan Yardımcısı
Ömer Faruk ÇINARGİL	Belediye Başkan Yardımcısı
Yılmaz UYSAL	Belediye Başkan Yardımcısı
Mustafa SAYDAM	Başkan Danışmanı
Siret KARASOY	Başkan Danışmanı
Yakup SARIÇAM	Başkan Danışmanı
Oğuz ÖKTEN	Başkan Danışmanı
Fatih ÖZÇELİK	Başkan Danışmanı
Nurettin KÖKSAL	Başkan Danışmanı
Mustafa SEVİNÇ	Müdür (Strateji Geliştirme ve Plan. Servisi)
Nermin YAZICILAR	Endüstri Mühendisi (Strateji Geliştirme ve Plan. Servisi)
Şafak ÖZLER	Memur (Strateji Geliştirme ve Plan. Servisi)
Sebahattin GEZEĞEN	Kızılırmak Belediyeler Birliği Müdürü
Hüseyin AKTAŞ	Müdür
Zeki ERDEM	Müdür
Yunus YİĞİT	Özel Kalem Müdürü
Baki ÖZTÜRK	İnsan Kaynakları ve Eğitim Müdürü
Abdurrahman GÜNEY	Sağlık İşleri Müdürü
Sebatî GÜÇYETMEZ	Bilgi İşlem Müdürü
Ayşe TEMEL	Hukuk İşleri Müdürü
Kamil AYDINDAĞ	Basın Yayın ve Halkla İlişkiler Müdürü
Turan ERDEM	Destek Hizmetleri Müdürü
Adem TAŞ	Emlak ve İstimlak Müdürü
Levent OLGUN-Ali ZORLU	Fen İşleri Müdürü
Bilal DUMAN	İmar ve Şehircilik Müdürü
Zafer DEMİROK	İşletme ve İştirakler Müdürü
Necati ALTUN-İbrahim ALAÇAM	İtfaiye Müdürü
Mustafa PAKOĞLU	Kültür ve Sosyal İşler Müdürü
Mehmet TEKİN	Mali Hizmetler Müdürü
Ali ZORLU-Murat DESTEBAŞI	Park ve Bahçeler Müdürü
Ahmet EYCE	Sosyal Yardım İşleri Müdürü
Sayiter YILDIZ	Su ve Kanalizasyon Müdürü
Hasan BECİT	Temizlik İşleri Müdürü
Tahsin AKAR	Ulaşım Hizmetleri Müdürü
Zekeriya GÜLER	Veteriner İşleri Müdürü
E.Kasım TÖRNÜK	Yapı Kontrol Müdürü
Metin CAYMAZ	Yazı İşleri Müdürü
Ali YAĞMUR	Zabıta Müdürü

STRATEJİK PLANLAMA YÜRÜTME KOMİTESİ	
Doğan ÜRGÜP	Belediye Başkanı
Mehmet AVCI	Belediye Başkan Yardımcısı
Mustafa ÇİMEN	Belediye Başkan Yardımcısı
Hayri KÖSE	Belediye Başkan Yardımcısı
Ömer Faruk ÇINARGİL	Belediye Başkan Yardımcısı
Yılmaz UYSAL	Belediye Başkan Yardımcısı
Mustafa SAYDAM	Başkan Danışmanı
Siret KARASOY	Başkan Danışmanı
Yakup SARIÇAM	Başkan Danışmanı
Oğuz ÖKTEN	Başkan Danışmanı
Fatih ÖZÇELİK	Başkan Danışmanı
Nurettin KÖKSAL	Başkan Danışmanı
Mustafa SEVİNÇ	Müdür (Strateji Geliştirme ve Planlama Servisi)
Nermin YAZICILAR	Endüstri Mühendisi (Strateji Geliştirme ve Planlama Servisi)
Sebahattin GEZEĞEN	Kızılırmak Belediyeler Birliği Müdürü
Hüseyin AKTAŞ	Müdür
Zeki ERDEM	Müdür

III. DURUM ANALİZİ

III.1. SİVAS GENEL BİLGİLER

III.1.1. SİVAS'IN TARİHİ

Sivas'a farklı dönemlerde hâkim olan devletler, şehre kendilerine özgü değişik isimler vermişlerdir. Bunlar; Sebaste, Sipas, Megalopolis, Kabira, Diaspolis (Tanrı Şehri), Talauris, Danişment İli, Eyalet-i Rum, Eyalet-i Sivas ve Sivas isimleridir.

Bu gün kullanılan Sivas isminin kaynağı hakkında ise farklı görüşler bulunmaktadır. Bunların içinden 'Sebaste' Sebasteia eski Yunancada (Augustus Şehri) ismi, Pontus kralı Polemon'un hanımı Pitodoris tarafından verilmiştir. Romalılar, Pont Krallığını egemenlikleri altına aldıkları zaman şehrin yönetimini Pont Krallığı'nda bırakmışlardı. Pont Kralının hanımı ise, Roma Kralı Augustus'un sevgisini kazanmak ve ona bir şükran ve sadakat ifadesi olmak üzere Yunanca'da Oğüst şehri anlamına gelen "Sebaste" adını verdiği sanılmaktadır. Sebaste'nin zamanla "Sivas"a dönüştüğü ileri sürülmektedir.

Yine diğer bir görüş de, bugün "Sivas" olarak kullanılan ismin "Sipas"tan geldiğidir. Şehrin ilk kurulduğu dönemlerde, bugünkü şehrin merkezinin bulunduğu yerde büyük çınar ağaçlarının altında üç adet su gözesi (kaynağı) bulunmaktadır. Bu gözelerden bir tanesi "Allah'a Şükür"ü ikincisi "ana ve babaya saygı"yı, üçüncüsü de "küçüklere sevgi"yi temsil eder. Bu bölgede yaşayan insanlar, zamanla bu özelliklerini koruyamayıp yitince, bu üç göze de kurur. Şehrin isminin de "üç göze" anlamına gelen "Sipas"tan kaynaklandığı ve zamanla bugün kullandığımız "Sivas"a dönüştüğü ileri sürülmektedir.

1927' den bu yana süregelen kazı ve araştırmalarda saptanan bulgular, Sivas'ta Neolitik Dönem'den başlayarak yerleşildiği yolundaki savları güçlendirici niteliktedir. Bölgede Kalkolitik Dönem (M.Ö. 5000-3000) ve ilk Tunç Çağ (M.Ö. 3000-2000) yerleşmelerinin varlığı ise, bu dönemlerden kalma çanak-çömlek, ev ve kent kalıntılarıyla kesin olarak saptanmıştır. Maltepe Höyüğü kazıları, yörede ilk yerleşmenin M.Ö. 2600'lerde başlayıp M.Ö. 2000'lere kadar kesintisiz sürdüğünü göstermektedir.

Sivas'ın eski bir yerleşim yeri olmasına rağmen ne zaman ve kimler tarafından kurulduğuna dair kesin bilgiler mevcut değildir. Bugün şehir merkezi ilçe ve köylerinde yapılan çeşitli arkeolojik kazı ve araştırmalarda edinilen bilgiler, bulunan höyük ve eski şehir harabeleri, Sivas'taki yerleşimin tarihin ilk dönemlerinden itibaren başladığını göstermektedir. Bu dönemlere ait, yeterli aydınlatıcı araştırmalar yapılmamış olduğundan Sivas'ın tarihini, Anadolu'nun büyük bir bölümünü kapsayan Kapadokya tarihi içerisinde incelemek zorunluluğu ortaya çıkmaktadır.

Bu bakımdan Kapadokya tarihine baktığımızda Sivas'ın M.Ö. 2000 yıllarına kadar uzanan bir geçmişe sahip olduğunu, yerleşim merkezi olarak kullanıldığını ve Eti hakimiyetinin sınırları içerisinde kaldığını görmekteyiz. Etiler döneminde yapılan çeşitli savaşlar, Sivas ve çevresinde meydana gelmiş, Sivas da bu savaşlardan etkilenerek yakılmış ve yıkılmıştır. Asur hükümdarı Sargon, M.Ö. 710 yılında Anadolu içlerine yaptığı bir akında Sivas içlerine kadar gelmiştir. Yine M.Ö. 676 yıllarında Kafkasya'dan İskitler, İran'dan Medler Anadolu içlerine kadar uzandılar. Kapadokya bölgesinde Asurlar'a karşı direnecek güç kalmayınca Medler ve Lidyalılar, M.Ö. 585 tarihinde Kızılırmak sınır olarak kalmak üzere bir anlaşma yaptılar. Böylece Kızılırmak'ın doğu yakası yani Sivas ve çevresi Medler'e kaldı. Medler'in bölgedeki hakimiyeti fazla sürmedi. Persler M.Ö. 550 yılında Med egemenliğine son vererek Sivas'ı ele geçirdiler. Diğer önemli bir akın da Makedonya Kralı Büyük İskender'in M.Ö. Anadolu'ya yaptığı akınlardır. Büyük İskender ilk olarak M.Ö. 334'de ikinci olarak da iki yıl sonra M.Ö. 332 'de iki kez Anadolu içlerine akın düzenlemiş, her ikisinde de Sivas'ta hakimiyetini sürdüren Perslerin yönetimine son vermiştir. Geçtiği yerlerde durmayıp, Makedonya subaylarından komutanlar bıraktığı için, Sivas da bir müddet Makedonyalı subaylardan Sabistes'in yönetiminde kalmıştır. Sabistes kendi zevk ve sefasına daldığından askerlerinin şehri yağmalamasına ve yıkmasına aldırmış etmemiştir. Bu duruma dayanamayan halk ayaklanmış, tekrar Pers Kralı I. Ariaretes'in egemenliğine girmeyi kabul etmişlerdir. Sonunda Roma Kralı Tiberius M.S. 17'de Sivas ve çevresini ele geçirmiştir. Böylece Sivas, Roma İmparatorluğu egemenliğine girmiş ve 'Eyalet-i Rum' olmuştur.

M.S. 17- 395 yıllarında çeşitli istilalarla karşılaşan Sivas, bu dönemde daha çok Roma egemenliğinde kaldıktan sonra, M.S. 395'te Doğu Roma (Bizans) İmparatorluğuna ayrılan topraklar içinde yer aldı. Bu dönemde de uzun süre Sasanlı akınlarından etkilenmiş, X.yy' dan sonra da merkezi yönetimin güçlendirilmesi amacıyla kurulan Sebasteia (Sivas) Theması'na bağlanmıştır.

1059'da Anadolu'ya giren Türkmen güçleri ve 1064'te Alp Arslan'ın önünden kaçan Selçuklu Şehzadesi Elbasan Sivas yöresinde kısa süreli etkinlik sağladılarsa da, bölgenin Türk egemenliğine girmesi ancak 1071' den sonra gerçekleşti. Kısa bir süre Selçuklu etkinliğinde kalan Sivas'ta 1075'te Danişmentli Beyliği kuruldu. 1143'den sonra Danişmentliler arasında baş gösteren taht kavgaları bu beyliğin gücünü kırınca, Anadolu Selçuklularını yeniden birleştiren I. Mesud, 1152'de Sivas'ı eline geçirdi. Anadolu Selçuklularını ile Danişmentliler arasında sürekli el değiştiren Sivas, 1175'te II. Kılıç Arslan'ca kesin olarak Selçuklulara bağlandı.

II. Kılıç Arslan'ın 1186'da ülkeyi 11 oğlu arasında paylaşmasıyla başlayan taht kavgaları, I. Alaeddin Keykubad'ın 1220'de başa geçmesine değin sürdü. Bu dönemde Anadolu'yu tehdit etmeye başlayan Moğollara karşı etkin önlemler alan Keykubad, Sivas'ı da surlarla çevirterek

korunaklı duruma getirdi. Yerine geçen II. Gıyaseddin Keyhüsrev'in kötü yönetimi sırasında büyük sıkıntı çeken Türkmen kökenli halk, 1240'larda ayaklanarak Sivas'ı yağmaladı. Selçuklu askerlerinin sivilleri sindirmek için seferber olduğunu gören Moğollar, Anadolu'yu ele geçirmek üzere harekete geçtiler. Gıyaseddin Keyhüsrev'i 1243'te Köseadağ Savaşı'nda yenilgiye uğratan Moğol güçleri, Sivas'ı işgal ettiler. Selçuklu Sultanlarının yarattığı karışıklıkların sivil halkı tedirgin etmesini gerekçe gösteren İlhanlı yöneticisi Gazan Han o dönemde Selçuklu tahtında bulunan III. Alaeddin Keykubad'ı İsfahan'a çağırarak, 1318'da Anadolu Selçuklu Devletine son verdi.

İlhanlılar'ın Anadolu Valiliğine atanan Timurtaş, 1322'de Sivas'ın da içinde bulunduğu topraklar üzerinde bağımsızlığını ilan etti. Bu durum üzerine İlhanlılar'ın, üzerine ordu göndereceğini öğrenince de Memlûk'lere sığındı. Yerine vekil olarak bıraktığı Eretna bey, önce İlhanlılar'ın egemenliğini kabul ettiyse de İlhanlı yönetiminin taht kavgaları ile zayıflamasından yararlanıp, kendi özerk beyliğini kurdu.

Eretna Bey'in ölümünden sonra, oğlu Gıyaseddin Mehmed'in yaşının küçüklüğünden yararlanan vezirleri, ülkeyi aralarında paylaştılar. Bölünerek iyice zayıflayan Eretna Beyliği, 1378'de Kadı Burhaneddin'in vezirliğe getirilmesiyle yeniden güçlendi. Kadı Burhaneddin Eretna Beyliği'nde kadılık, vezirlik ve naiplik görevleri yaparak edindiği devlet yönetimi tecrübesini Eretna Beyliğini ele geçirerek uygulamıştır. Son Eretna Bey'i Ali Bey'in zevkine düşkün olmasından yararlanarak, kendine muhalif olan kişileri birer birer ortadan kaldırmış, 1388 yılında Ali Bey'in ölümü üzerine Sivas'ta bağımsızlığını ilan etmiştir. Kendi adıyla anılan Kadı Burhaneddin Devletini kurmuştur. Memluk akınlarına başarıyla karşı koyan Kadı Burhaneddin, Timur tehlikesine karşı Osmanlı ve Memlukler'in desteğini sağlamaya çalışırken, Akkoyunlu Osman Bey'e yenilerek, 1398'de öldürüldü.

Kadı Burhaneddin'in ölümüyle bir iktidar boşluğu oluşan Sivas'ta kentin ileri gelenlerinin isteğiyle Osmanlı egemenliği tanındı. 1400'de Anadolu'ya giren Timur, az sayıda Osmanlı askerince savunulan Sivas'ı uzun bir kuşatmadan sonra alarak, yakıp yıktı ve geri çekildi. Osmanlılar'ın Ankara Savaşı'nda Timur'a yenilmesinden sonra (1402), Yıldırım Bayezid'in oğulları arasında taht kavgaları baş gösterdi. 1408'de Sivas'ı ele geçiren Çelebi Mehmed, 1413'te ülkede duruma egemen olunca, Sivas Osmanlı topraklarına katılmış oldu. 1472'de kısa süreli olarak Akkoyunlular'ın eline geçmesi dışında, hep Osmanlı egemenliğinde kaldı.

Osmanlı egemenliğinde eyalet merkezi haline getirilen Sivas; Amasya, Çorum, Tokat, kısmi olarak Malatya ve Kayseri illeri Sivas'a bağlı birer sancak olmuştur. Evliya Çelebi Seyahatnamesi'nde belirtildiği gibi Sivas zamanın en önemli eyaletlerinden biridir. (40 İkkokul, 1000 dükkan, 18 Han, 40 kadar çeşmesi olduğundan bahsedilir.)

Selçuklu devrindeki ihtişamlı dönemini Sivas, Osmanlı devrinde ancak XV. Asır'a kadar devam ettirebilmiştir. Ticaret yollarının okyanusa kayması Anadolu ticaret yollarının önemini kaybetmesi Sivas'ın ticari canlılığını kaybetmesine neden olmuştur.

XVIII. yüzyılda Sivas zaman zaman Çapanoğullarının tesirinde kalmış, valiler ve derebeylerin devlete baş kaldırma hareketinden zarar görmüştür. XIX yüzyılın ikinci yarısında diğer Osmanlı şehirlerinde olduğu gibi Sivas'ta da ani bir iktisadi çöküş gözlenmektedir.⁴² Sivas rahat ve huzuru ancak nisbi olarak Tanzimat'tan sonra görebilmiştir. 1864 yılından sonra yapılan teşkilatlandırmalarda Sivas Vilayet yapılarak,⁴³ kendisine Amasya, Tokat, Şebinkarahisar sancakları bağlanmıştı. Bu örgütlenmeye göre 3 sancak 22 ilçe ve 65 bucağı kapsayan Sivas, vilayetin merkezi oldu.

1913-1917 yılları arasında Valilik yapan Muammer Bey, Sivas'ın gelişmesine önem vermiştir. I. Cihan Harbi müddetince ordunun levazım merkezine yiyecek taşımada kolaylık sağlamıştır. Öksüzler yurdunu kurmuş, öğretmen okulunun temelini atmıştır.

Milli Mücadele'nin başlangıç tarihi olarak kabul edilen Mustafa Kemal Paşa'nın Anadolu'ya geçip mücadeleyi başlatmasıyla Sivas Vilayeti, bir anda kendini Milli Mücadelenin merkezinde buldu.

Sivas, Amasya Genelgesi'nde de belirtildiği gibi "Anadolu'nun her bakımdan en emniyetli yeri" olmasına rağmen hem çok eşkıya ve silahlı çetenin, hem de Milli Mücadele'ye karşı olan Hürriyet ve İtilafçıların hayli etkili olduğu bir vilayetti. Mondros Ateşkes Antlaşmasıyla kendini İtilaf Devletleri'nin eline bırakan Osmanlı Hükümeti de bunları ortadan kaldırmak için çaba göstermek şöyle dursun her geçen gün onları daha da körüklüyordu. İşte bu hükümetin temsilcisi olan Sivas Valisi Reşit Paşa da önceleri İstanbul'un dediğini yapmış, sonunda artık dayanamayıp İstanbul'a son sözünü söyleyerek Milli Mücadele saflarına geçmiştir.

Mustafa Kemal Paşa bir gün Sivas'ta kaldıktan sonra Erzurum Kongresine katılmak üzere, Sivas'tan ayrıldı. Erzurum Kongresi sonrası iki Eylülde Sivas'a gelen Mustafa Kemal Paşa ile şehir tarihi bir öneme kavuştu. 4 Eylülde toplanan Kongrede, Anadolu ve Rumeli'ndeki cemiyetler "Anadolu ve Rumeli Müdafaa-i Hukuk Cemiyeti" olarak birleştirildi. Ayrıca Erzurum Kongresi kararları olduğu gibi kabul edilir. "Heyeti Temsiliye" vatanın tamamını temsil eder, hükmü konulmuştu.

Sivas Kongresi, pek çok zorluğa rağmen çalışmalarını tamamlamış, 11 Eylül 1919 tarihinde İstanbul Hükümeti ile bağlantısını kesmiş, Heyet-i Temsiliye'nin tek müracaat edilmesi gereken yetkili organ olduğu, komutan ve valiliklere duyurulmuştu. Basınıyla (İrade-i Milliye) erkeğiyle, kadınıyla, Milli Mücadelenin ilk hareketi Sivas'ta böylece başlar.

Kongre esnasında büyük heyecan ve telaş içinde olan Sivas, 18 Aralık 1919'da Mustafa Kemal'in Ankara'ya hareketiyle eski sessizliğine bürünmüştür.

15-20 Ekim 1927'de Büyük Nutkunu Mecliste okuyan Mustafa Kemal Paşa, Sivas Kongresini Halk Fırkasının I. Kurultayı olarak kabul etmesiyle TBMM'nin nüvesinin Sivas olduğunu belirterek Sivas'ın önemini tekrar vurgulamıştır.

III.1.2. COĞRAFİ YAPI VE İKLİM

Sivas İli, İç Anadolu Bölgesi'nin Yukarı Kızılırmak bölümünde yer alır. İl topraklarının büyük bölümü Yukarı Kızılırmak, bir bölümü de Yeşilirmak ve Fırat havzalarında yer alır. 28.488 km²'lik yüzölçümü ile Türkiye'nin toprak bakımından Konya'dan sonra ikinci büyük ilidir.

Merkez ilçeyle birlikte 17 ilçesi (Merkez ilçe, Akıncılar, Altınyayla, Divriği, Doğanşar, Gemerek, Gürün, Gölova, Hafik, İmranlı, Kangal, Koyulhisar, Suşehri, Şarkışla, Ulaş, Yıldızeli ve Zara), 29 belediyesi, 1223 köy, 28 bucak ve 803 mezra mevcuttur.

Sivas'ın doğusunda Erzincan, batısında Yozgat, kuzeyinde Ordu, güneyinde Kahramanmaraş, kuzeydoğusunda Giresun, güneydoğusunda Malatya, kuzeybatısında Tokat ve güneybatısında ise Kayseri illeri yer almaktadır. Sivas ilinin ilçeleri ve komşularını gösteren harita aşağıda verilmiştir.



İç Anadolu'nun yüksek platoları üzerinde başlayan ve doğuya doğru yükselen il alanı; kuzey, doğu ve güneydoğuda dağlık ve sarp bir kesimle son bulmaktadır. Ortalama yükselti 1000 metrenin üzerindedir. İlde Kuzey Anadolu sıradağlarının uzantısı olan Köse Dağları, Torosların kuzey kollarından Tecer Dağları ve İncebel Dağları, Akdağlar, Yama Dağı yer almaktadır. Uzunyayla ve Meraküm platoları, ayrıca Kızılırmak, Kelkit, Çaltı vadileri önemli coğrafi oluşumlardır. Önemli akarsuları Kızılırmak, Kelkit Çayı, Tozanlı Çayı, Çaltı Çayı ve Tohma Çayıdır.

Sivas İlinde coğrafi özellikler nedeniyle çok sayıda göl bulunmakta, ancak bunların bir bölümü alan, derinlik ve süreklilik açısından pek önemli sayılmamaktadır. Hafik Gölü, Tödürge Gölü, Gürün Gökpinar Gölü ve Lota Gölleri il sınırları içindeki önemli göllerdir.

Sivas, çevre illere göre kendine has bir iklim özelliğine sahiptir. Çevresine göre bir mikro klima iklim bölgesidir. Bu özelliği sağlayan temel unsurlar; çevre illere göre daha yüksek oluşu, kuzey rüzgârlarına açık oluşu, engebeli bir yapıya sahip oluşu, yıl içinde değişen basınç farkı, il topraklarının farklı coğrafi bölgelerde yer almasıdır. Sivas'ta aralarında küçük farklar olmakla birlikte ana hatlarıyla karasal iklim görülür. Kışları soğuk ve kar yağışlı, yazları sıcak ve kurak geçer.

III.1.3. DEMOGRAFİK YAPI

2000 yılı genel nüfus sayımı sonuçlarına göre Sivas ilinin toplam nüfusu 755.091 kişi, Sivas Merkez nüfusu ise 251.776 kişidir. Aşağıdaki tabloda 1990 ve 2000 yılı genel nüfus sayımı sonuçlarına göre Sivas ilinin ve tüm ilçelerinin şehir ve köy nüfusları, yıllık nüfus artış hızları ve nüfus yoğunlukları verilmiştir.

Yerleşim Yeri	1990			2000			Yıllık nüfus artış hızı			Nüfus Yoğunluğu	
	Toplam	Şehir	Bucak ve Köy	Toplam	Şehir	Bucak ve Köy	Toplam	Şehir	Bucak ve Köy	Km ²	Kişi
Toplam	766.821	384.832	381.989	755.091	421.804	333.287	-1,54	9,17	-13,64	28.549	26
Merkez	276.383	223.115	53.268	299.935	251.776	48.159	8,18	12,09	-10,08	2.768	108
Akıncılar	10.368	5.320	5.048	8.353	4.982	3.371	-21,61	-6,56	-40,38	503	17
Altınyayla	13.399	3.017	10.382	15.713	4.867	10.846	15,93	47,82	4,37	549	29
Divriği	32.719	17.664	15.055	23.313	14.429	8.884	-33,89	-20,23	-52,75	2.716	9
Doğanşar	8.210	4.421	3.789	6.314	4.004	2.310	-26,26	-9,91	-49,49	198	32
Gemerek	48.176	8.646	39.530	54.692	12.589	42.103	12,69	37,57	6,31	1.111	49
Gölova	6.699	2.898	3.801	6.272	4.120	2.152	-6,59	35,18	-56,89	332	19
Gürün	30.602	9.886	20.716	26.742	11.294	15.448	-13,48	13,32	-29,34	2.717	10
Hafik	27.321	10.002	17.319	19.213	5.526	13.687	-35,21	-59,33	-23,54	2.402	8
İmranlı	21.649	7.414	14.235	13.883	7.316	6.567	-44,43	-1,33	-77,36	1.217	11
Kangal	45.153	12.276	32.877	37.049	12.099	24.950	-19,78	-1,45	-27,59	3.691	10
Koyulhisar	21.644	6.042	15.602	24.934	5.706	19.228	14,15	-5,72	20,90	1.042	24
Suşehri	47.560	23.202	24.358	44.731	25.137	19.594	-6,13	8,01	-21,76	832	54
Şarkışla	51.593	16.839	34.754	49.318	20.654	28.664	-4,51	20,42	-19,27	2.097	24
Ulaş	16.121	2.488	13.633	14.972	3.390	11.582	-7,39	30,94	-16,30	754	20
Yıldızeli	70.949	15.249	55.700	76.232	16.070	60.162	7,18	5,24	7,71	3.044	25
Zara	38.275	16.353	21.922	33.425	17.845	15.580	-13,55	8,73	-34,15	2.576	13

2008 yılı Adrese Dayalı Nüfus Kayıt Sistemi verilerine göre ise Sivas ilinin toplam nüfusu 631.112, Sivas Merkez nüfusu ise 288.693 kişidir.

İlçeler	Şehir Nüfusu	Köy Nüfusu	Toplam Nüfus
Merkez	288.693	40.318	329.011
Akıncılar	3.186	2.463	5.649
Altınyayla	3.194	7.327	10.521
Divriği	11.388	6.088	17.476
Doğanşar	1.759	1.481	3.240
Gemerek	5.941	22.730	28.671
Gölova	1.531	1.813	3.344
Gürün	9.680	11.893	21.573
Hafik	2.618	6.427	9.045
İmranlı	3.509	4.604	8.113
Kangal	10.522	16.729	27.251
Koyulhisar	4.839	8.711	13.550
Suşehri	13.715	13.226	26.941
Şarkışla	20.761	21.082	41.843
Ulaş	3.168	8.126	11.294
Yıldızeli	9.430	41.601	51.031
Zara	11.835	10.724	22.559
Toplam	405.769	225.343	631.112

III.1.4. EKONOMİK YAPI

Cumhuriyetin ilk yıllarından beri devlet tarafından bölge müdürlüğü şeklinde Sivas'ta kurulan kamu kuruluşları; zamanında Sivas için iyi bir istihdam kaynağı olmasına rağmen, sonuçta bu yatırımlar şehrimizdeki özel sektör müteşebbis ruhunun gelişmesini engellemiştir.

Şehrimizde tarım ve hayvancılık sektörü Sivas ekonomisinde önemli bir ağırlığa sahip olmasına karşın, iklim, toprak ve su yapısı ile tarımda, verimsiz ırklar sebebiyle hayvancılık sektöründe düşük katma değer oluşturduğu için ekonomik büyümeye öncülük edecek sermaye birikimini sağlamaktan çok uzaktır. İlimizdeki tasarruflar yatırım ve ticaret yerine gayrimenkule yönelmiştir. Buda şehrin gelişmesini olumsuz yönde etkilemiştir. Şehrimiz ekonomisi daha çok emekli ve kamu çalışanlarının ücretleri ile sınırlıdır. 1990 yılında kurulan organize sanayi bölgesinde teşvikler sonucu yapılan yatırımlarla bugün 4500 kişiye iş imkanı sağlanmış olup, özellikle 86 ülkeye yapılan ihracat, Türkiye'nin 300. büyük şirketi olan TÜDEMSAŞ ile şehrimizde sanayi yeni yeni gelişmeye ve şehir ekonomisine önemli katkı sağlamaya başlamıştır.

Şehrimizin yer altı kaynakları incelendiğinde kalkınmada en önemli sektörlerin **maden ve hizmetler (Sağlık termal turizm ve kaplıcalar) sektörleri olduğu görülmektedir. MTA Tarafından yapılan araştırmalar da Sivas'ın** çok zengin bir maden şehri olduğunu göstermektedir. Şehrimizde bol miktarda bulunan demir, bakır, altın, alçı, mermer, kireç vb madenler ile Sıcak ve Soğuk Çermik kaplıcalarına yapılacak yatırımlarla, ilimizdeki işsizlik sorunu azalacaktır. Kaynakların çok olmasına karşın yatırımlar çok az ve yetersizdir. Maden sektörü pahalı bir yatırım olduğu için büyük firmalar ilimize davet edilmeli, yurt dışındaki firmalarla temasa geçilmelidir. Hizmetler sektörünün en önemli yatırım alanı yıllardır atıl vaziyette kullanılan Sıcak çermik ve diğer kaplıcalardır.

Sivas ili yeraltı ve yerüstü zenginliklerine sahip bir bölge olmasına karşın sanayisi yeterince gelişmemiştir. Bunun en önemli nedeni sermaye yetersizliği, şehrimizde 1970'li yıllarda kurulan çok ortaklı şirketlerde yaşanan olumsuz tecrübeler, teknoloji problemleri, Pazar sorunu, nakliye sorunu, özellikle maden sektöründeki risk sorunu, yetişmiş ve kalifiye eleman sorunlarıdır.

2003 yılı sosyo-ekonomik gelişmişlik sıralamasında Türkiye'de bulunan 81 il içerisinde 53, (1996 yılında 48.) merkez ilçeler arasında da 56. sırada yer alan Sivas ili, dördüncü derecede gelişmiş iller grubunda bulunmaktadır. Sivas ili, içinde bulunduğu İç Anadolu Bölgesi illeri arasında gelişmişlik bakımından 13 il arasında 10. sırada yer almaktadır.

Sivas ilinde 1987 yılında 788 \$ olan kişi başına GSYİH rakamı yıllar itibariyle artış göstererek, 2001 yılında ise 1399 \$ olarak gerçekleşmiştir. Yıllar itibariyle, Sivas'ta kişi başına düşen GSYİH TL bazında sürekli artış gösterirken, dolar bazında en yüksek

seviyesine 1.945 dolarla 1998 yılında ulaşmıştır. GSYİH içinde sanayi sektörü en büyük paya sahiptir. Tarım sektörünün GSYİH içindeki payı düşük olmasına rağmen, istihdam içindeki oranı % 66,5'dir. Hizmetler sektöründeki payı % 24, sanayi sektörünün istihdam oranı ise % 5,4 düzeyindedir.

Kamuya ait sanayi tesisleri il ekonomisinde önemini yıllarca korumuş, ancak 1989 yılında kurulan 1.Organize Sanayi Bölgesi ile birlikte sanayileşme hareketleri de yön değiştirmeye başlamıştır. 5084 sayılı Teşvik Yasası ile 3. bölgede yer alan ilimiz de OSB'de yatırımlar büyük hız kazanmıştır Şarkışla ve Gemerek ilçelerinde de Organize Sanayi Bölgeleri yapılmış, il genelinde 10 ayrı Küçük Sanayi Sitesi bulunmaktadır. Bunlar Merkez I. KSS, Merkez II. KSS, 100.Yıl KSS, Ahşap İşleri KSS, 4 Eylül KSS, Gemerek KSS, Suşehri KSS, Şarkışla KSS, Divriği KSS ve Zara KSS'dir.

Müteşebbisler için çok önemli olan Gümrük Müdürlüğü ve İhracatçılar Birliği İrtibat Bürosu kurulmuştur. Ticaret, bankacılık, maden, inşaat ve diğer hizmet sektörlerinde de son yıllarda önemli gelişmeler görülmektedir. Ticaret odasına kayıtlı 4000 adet tüccar ve sanayici vardır. 1 ve 2. organize sanayi bölgelerinde 86 sı faal, 39 u inşaat halinde, 61 i proje aşamasında olmak üzere toplam 186 firma bulunmaktadır. Organize sanayi bölgesinde İstihdam ettiği kişi sayısına göre en büyük 5 şirket sırasıyla Yıldırım çorapları, Estaş, Önyıldız, Lefaks, ve Dörtgen tekstil firmalarıdır. Yapılan çalışma ile 1. ve 2. organize sanayileri birleştirilerek 1. organize sanayi ismini alacaktır. 2. organize sanayi sadece ihtisas sanayisi olmak şartıyla şehrimize 20 km uzaklıktaki 4.demir çelik fabrikası bitişine yapılacaktır. Bununla ilgili kamulaştırma çalışmaları Özel idare tarafından tamamlanmak üzere olup 2010 yılında açılması planlanmaktadır.

Organize sanayi incelendiğinde sektörel bazda maden ve tekstil sektörü yatırımlarının çok fazla olduğu bunun yanında mobilya, profil, kam milleri vb gibi fabrikalarının olduğu görülmektedir.

DPT 2006 yılından beri Türkiye'de uygulamaya koyduğu ve Kobiler için çok önemli olan Sivas'ında içinde bulunduğu Bölgesel Kalkınma Ajansı'nı nihayet 2009 yılında kurdu. Sivas Yozgat'la beraber Kayseri'ye bağlandı.

İhracat

Organize sanayi bölgesinden başta kam milleri, vagon, mermer, tekstil, çorap ve mobilya olmak üzere çeşitli işkollarındaki 42 firma ile 5 kıtada 86 ülkeye ihracat yapılmaktadır.

İhracat tutarı 2006 yılında 68 milyon \$ iken 2007 yılında 92 milyon \$ çıkmıştır.

İmalat Sanayi

İl sanayisine damgasını vuran en önemli tesisler; kamuya ait muhtelif vagon imalatı yapan TÜDEMSAŞ ve Sivas Beton Travers Fabrikası ile özel sektöre ait Yibitaş-Lafarge Çimento Fabrikası, ESTAŞ Kam Milleri, Alpan Profil, Çınar Profil, Yıldırım Çorap, Ön Yıldız İplik Fabrikası, Lefaks Kot, Dörtgen Gömlek, Yuvacı Çorap, Tuğra Kanep, Özde Kanep, Ak Mermer, Clara Çorap, Betta Alçı, BMT Alçı, Zaracom Lens, Netbor, Hesaş Helva, Özbelsan Kent Mobilyaları Fabrikalarıdır.

Madencilik Sektörü

Madencilik sektörü Sivas ekonomisinin lokomotifi konumunda olup, yer aldığı sanayi sektörü içerisinde önemli bir ağırlığa sahiptir. Sivas'taki maden potansiyelinin diğer illerle karşılaştırıldığında oldukça zengin yeraltı kaynaklarının olduğu görülecektir. Ancak mevcut kapasitenin % 20 sinin işletildiği ilimizde maden sektörü yöre halkının ekonomik kalkınması bakımından büyük bir önem taşımaktadır. Sivas il sınırları içerisinde 4 altın, 17 bakır, 42 demir, 127 krom, 5 kurşun-çinko, 20 manganez, 12 nikel, 2 wolfram,, 7 manyezit, 22 bloktaş, 34 sölestin, 23 tuzla, 31 asbest, 3 talk, 16 linyit, 2 kaolen, 1 barit, 6 adet kaplıca kaynağı, 2 adet menba suyu, maden suyu çok sayıda çimento maddesi, tuğla kiremit hammaddesi, jips kireçtaşı zuhur yataklarının yanında bentonit, diyatomit, zeolit, florit, asfaltit, kükürt, vermikült, antimuan, arsenik, uranyum-tonyum karbondioksit ve nadir toprak element zuhurları bulunmaktadır. Sektörde alçı, bloktaş (mermer), demir, bakır, kurşun, çinko, zeolit, talk, kaolen, stronsiyum cevheri ve linyit kömürü ile kaynak suyu üreten 2'si büyük, 6'sı orta ve 3'ü küçük ölçekli olmak üzere 11 işletme bulunmaktadır. **Türkiye deki toplam demir üretiminin yarısından fazlası, sölestin yataklarının % 90, asbest yataklarının % 58, ve alçı cevherinin yarısı şehrimizde rezerv olarak bulunmaktadır.** Madencilik sektöründeki özel sektöre ait büyük firmalar; Kangal Termik Santrali, Sivas Demir Çelik İşletmeleri,,Divriği Maden İşletmeleri, Demir Export A.Ş. Demir Madeni İşletmeleri, Bilfer Krom Madeni İşletmeleri, Emmioğlu Mermer, Ak Mermer, Fimar Mermer, Tramertaş Mermer, Özmersan Mermer, Be-ta mermer işletmeleridir.

Termal Kaplıca ve Sağlık Turizmi

İlimiz merkezde Sıcak ve Soğuk çermik Kangal ilçemizde ise Balıklı kaplıca mevcuttur. Her 3 kaplıcamız atıl vaziyette bulunmaktadır. Özellikle Sıcak ve Balıklı Çermiğe gerekli alt yapılar yapılarak, sağlık termal tesisler kurularak bölge ekonomisine canlılık ve istihdam imkânı sağlayacaktır.

Sıcak çermikte sağlık turizmi dışında, sera işletmeciliği ve konutların ısınmasında suyun kullanılması mümkündür.

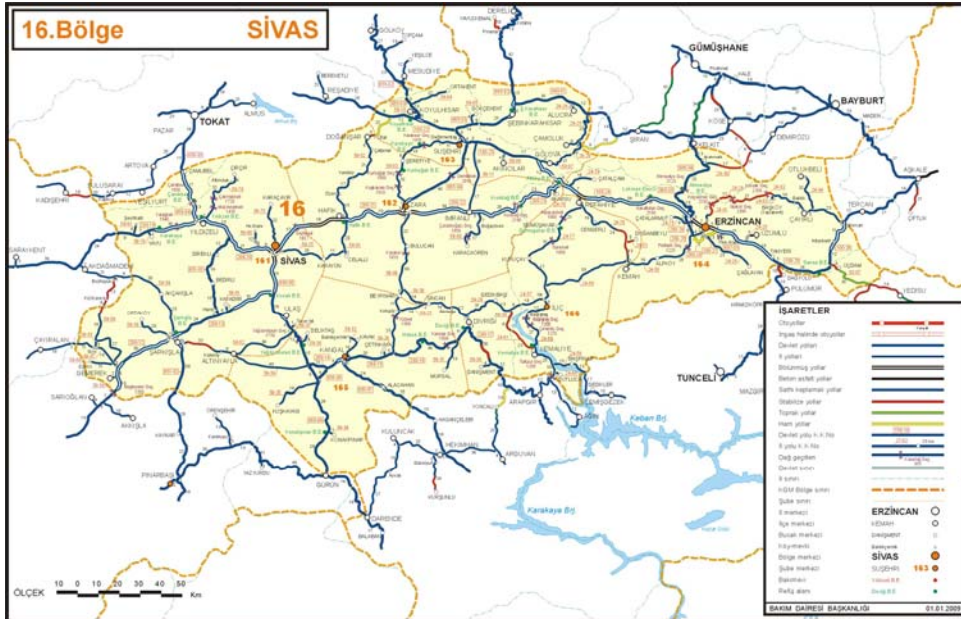
III.1.5. ULAŞIM

Sivas İli Orta Anadolu ile Doğu Anadolu ve Karadeniz ile Güneydoğu Anadolu illeri arasında bir geçiş mekanı üzerinde bulunmaktadır.

Sivas ili İç Anadolu'yu doğuya, Karadeniz'i güneye bağlayan hat üzerinde olup, önemli pek çok ana arter noktası il topraklarından geçmektedir. 2008 yılı verilerine göre 973 km. devlet yolu, 987 km. il yolu olmak üzere karayolu ağı uzunluğu toplam 1.960 km. dir. İlin Türkiye genelinde tüm illerle karayolu bağlantısı vardır. Yük taşımacılığında tır ve kamyonların önemli bir yeri olup, yolcu taşımacılığı ise ildeki otobüs şirketleri ve çevre illere ait, il üzerinden geçiş yapan otobüs firmalarınca sağlanmaktadır.

Sivas il sınırları içerisinde 473 km. ana hat, 190 km. tali hat olmak üzere toplam 663 km. demiryolu ağı bulunmaktadır. 1930 tarihinden beri faal olan demiryolu ulaşımı, ilde yük ve yolcu taşımacılığında önemli bir yere sahiptir. Her gün Doğu Ekspresi ile Kars ve İstanbul yönüne; Güney Ekspresi ile Tatvan, Kurtalan ve İstanbul yönüne; Van Gölü Ekspresi ile Malatya, Elazığ, Muş, Tatvan, Kayseri Ankara, İstanbul yönüne; 4 Eylül Mavi Treni ile Malatya, Diyarbakır, Kayseri ve Ankara yönüne; Erzurum Ekspresi ile Erzurum ve Ankara yönüne karşılıklı tren seferleri, Samsun istikametine her gün posta treni vardır.

Şehir merkezine 23 km uzaklıkta kurulan Sivas Havaalanı 1957 yılında sivil ulaşım açılmıştır. Pist uzunluğu 3.811x30 metredir. Toplam 907.510 metrekarelik kurulu alanı bulunan meydana 1991 yılında 2.217 metrekare alana sahip İç Hatlar Terminal Binası hizmete açılmıştır. 8.760 uçak/620.000 yolcu kapasitesine sahip olan havaalanında 2008 yılı içerisinde 1.351 uçak/130.568 yolcuya hizmet verilmiştir.



III.1.6. KÜLTÜR VE TURİZM

Sivas, taşınmaz kültür varlıkları, zengin kültürel değerleri, tabii güzellikleri, kaplıcaları ve turizm çeşitliliği ile önemli bir potansiyele sahiptir.

Kültürel Değerler

Kültürel değerlerin başında güçlü aile yapısı, komşuluk ilişkileri ve etkin sosyal dayanışma gelmektedir. Başta halıcılık, ağızlıkçılık, bıçakçılık olmak üzere el sanatları, Sivas halk oyunları, halk müziği, halk şairleri ve yöresel yemekler de kültürün temel unsurlarındandır.

Tarihte uzun bir geçmişe sahip olan Sivas'ın el sanatları yönünden dünyada ayrı bir yeri vardır. İlimizi dünyaya tanıtan bu el sanatlarından birincisi halıcılık ikincisi ağızlıkçılıktır. Bunların yanında; kilim, tülüce ve Gürün şalı dokumacılığı, bakırcılık, gümüş işçiliği, çakı-bıçak yapımıcılığı, tarak işçiliği ve çorap örücülüğü diğer köklü el sanatlarıdır. Bunlardan Gürün şalı, tülüce dokumacılığı, çorap örücülüğü, tarak yapımıcılığı önemini yitirmiş hatta kaybolmaktadır.



Ülkemiz halıcılığında olduğu kadar dünya halı sanayiinde de seçkin bir yeri bulunan Sivas halıları Selçuklu devrinden (13.yy) beri süregelen bir geleneğin ve özgün bir çalışmanın ürünüdür.

Sivas halılarının en belirgin özellikleri kullanılan ipliğin inceliği, iç boyamalarının orijinalliği, dokumadaki ustalık, ilmek sayısının fazlalığı ve üzerindeki motif, desen ve renk uyumunun ahengidir. Sivas çevresinde Divriği, Gürün, Kangal, Şarkışla ve Zara'da dokunan halılar Türk (Gördes) düğümü sistemiyle dokunmaktadır.

"Ağızlıkçılık" veya "Çubukçuluk" ismiyle anılan el sanatının başlangıcı 1800 yılına kadar iner. Sivas ağızlıklarının yapımında Tokat-Erzincan-Erzurum-Kars ve Ağrı yörelerinden temin

edilen "Germişek" ya da "Karamuk" denilen ağaç cinsleri kullanılır. Son zamanlarda Sivas'ta ki ağızlıkçılar kalemlik, isimlik, tığ sapı, şamdan, minare maketi ve tükenmez kalem gibi hediyelik eşyalar da yapmaktadırlar.

Geçmişte yaygın olarak kullanılan kılıçların yerini giderek daha güçlü silahlar alınca, kılıç ustaları çakı-bıçak yapımına yönelmişlerdir. Şehirde bulunan bıçak atölyelerinde genellikle kılıç tipi bıçaklar, bağ bıçakları, büyük ekmek bıçakları, bir, iki, üç ağızlı ya da ustura tipi bıçaklar yapılmaktadır.

Kültür Varlıkları

Sivas yazılı ve yazısız tarih dönemlerinin çeşitli uygarlık izlerini ve eserlerini taşımaktadır. İl genelinde 139 sit alanı olup, bunun 128'i arkeolojik, 8'i kültürel/tarihi, 3'ü de doğal sit alanlarıdır.

Kuşaklı (Sarissa) Örenyeri: 1993 yılından itibaren arkeolojik kazı çalışmaları devam eden ve Altınyayla ilçesinde bulunan Kuşaklı (Sarissa) Örenyeri Hititler döneminden kalma önemli şehirlerinden biridir. Dünyanın devletlerarası ilk antlaşması olan ve Mısırlılarla Hititler arasında yapılan Kadeş Savaşı(M.Ö. 1285) sonucu yapılan antlaşmada Sarissa'nın Fırtına Tanrısının şahitliğinden söz edilmektedir. M.Ö. 1500 ve 1400'lü yıllarda önemli bir yerleşim merkezi olan ve Hitit Krallarının Başkentleri Boğazköyden gelerek yazlık çalışmalarını yürüttükleri Kuşaklı Yerleşimi, yurdumuzda tablet buluntusu veren 5. merkezdir.

Sivas Kalesi: Yapıldığı tarih kesin olarak bilinmemektedir. Roma, Bizans, Danişmend, Selçuklu, Kadı Burhaneddin Devleti ve Osmanlı dönemlerinde tamir edildiği kaynaklarda yazılıdır. Aşağı ve yukarı kale olmak üzere iki kısımdır. Çelebi Sultan Mehmed tarafından büyük çapta onarılan kalede; sur duvarları, iki kapısı, üzerinde bir camii, zahire ambarları, sarnıç ve cephaneliği bulunmakta idi. her şeyi ile mükemmel olan kaleden bugüne hemen hemen hiç iz kalmamıştır.

Sivas'taki tarihi eserlerin önemli bir kısmı Selçuklular döneminde yapılan eserlerdir. Sivas Ulu Caminin yanı sıra Divriği Ulu Camii, Şifaiye Medresesi, Gök Medrese, Çifte Minerali Medrese, Buruciye Medresesi Selçuklulardan kalan önemli eserlerdir.

Ulu Camii: Anadolu'nun en eski ve en büyük camilerinden olan Ulu Camii, 1196-1197 yıllarında II. Kılıçarslan'ın oğlu Kudbettin Melik Şah tarafından yaptırılmış, 1. İzzettin Keykavus Döneminde 1212 yılında onarılmıştır.

Divriği Ulu Camii ve Darüşşifası: İslam mimarisinin başyapıtı 1206 – 1228 yıllarında Emir Ahmet Şah tarafından yaptırılmış iki kubbeli bir türbe bir camii ve ona bitişik bir şifahaneden oluşmaktadır. Bu yapı mimari özelliklerinin yanı sıra sergilediği geleneksel Anadolu taş işçiliği örneği ile de UNESCO Miras listesinde de Korunması Gerekli Dünya Kültür Varlığı olarak yer

almıştır. Eserin camii kısmı ibadete açık kullanılmakta şifahane kısmı ise sağlam olarak boş bulunmaktadır.



Divriği Ulu Camii Kuzey Kapısı

Şifaiye Medresesi: 1217 yılında Selçuklu Sultanı I. İzzeddin Keykavus tarafından yaptırılmıştır. Anadolu Selçuklu Tıp okullarının ve hastanelerinin en eski ve en büyüklerindedir. 1220 yılında vefat eden I. İzzeddin Keykavus, vasiyeti üzerine çok sevdiği Sivas'taki Şifaiye Medresesinin güney eyvanındaki türbede ailesi ile birlikte yatmaktadır.

Çifte Minareli Medrese: İlhanlı Veziri Şemseddin Mehmet Cüveyni tarafından 1271 yılında yaptırılmıştır. Medresenin sadece doğu yönündeki asıl cephesi ayakta kalmıştır.

Gök Medrese: Selçuklu veziri Sahip Ata Fahreddin Ali tarafından 1271 yılında yaptırılmıştır. Taç kapı üzerinde yükselen tuğla örgülü iki minaresindeki mavi çinilerden dolayı Gök Medrese adını almıştır.



Gökmedrese (Restorasyondan sonra)

Osmanlı döneminden kalan Hükümet Konağı, Jandarma Binası, Kale Camii, Meydan Camii, Behram Paşa Hanı, Kurşunlu Hamamı gibi eserler Sivas'a tarihi ve kültürel bakımdan büyük bir değer kazandıran eserlerdir.

Atatürk Kongre ve Etnografya Müzesi: Sivas Valisi Memduh Paşa tarafından 1892 yılında o zamanki adıyla "Mülki İdadî" daha sonra "Sultani" olarak hizmete açılmıştır. Mustafa Kemal Paşa ve Heyet-i Temsiliye'nin üç buçuk ay süre ile karargâh olarak kullandıkları binanın müsamere salonunda 4-11 Eylül 1919 tarihleri arasında Sivas Kongresi'nin oturumları yapılmıştır. 1924 yılında "Sivas Lisesi" adını alan bina 1981 yılına kadar okul olarak kullanılmıştır.



Atatürk Kongre ve Etnografya Müzesi

Subaşıhanı, Taşhan, Çorapçı Hanı, Kale Hamamı Kalıntısı, Mehmet Ali Hamamı, Meydan Hamamı, Şirinoğlu Hamamı, Kesik Köprü, Eğri Köprü, Şeyh Çoban Çeşmesi, İnönü Konağı, Ziya Bey Kütüphanesi, Yarı Açık Cezaevi, Endüstri Meslek Lisesi, Selçuk Anadolu Lisesi diğer önemli eserlerdir.

Tarih ve kültürümüzü bugüne taşıyan bu eserlerin yanı sıra şehrimiz tabii güzellikleri ve kaplıcaları ile de önemli bir potansiyele sahiptir. Kangal Balıklı Çermik, tıbben tam olarak tedavisi yapılamayan sedef hastalığının tedavisinde dünyaca ünlü bir kaplıcadır. Sıcak Çermik ve Soğuk Çermik kaplıcaları ise şifalı suları ile eklem ağrıları, romatizma, mide, bağırsak hastalıkları gibi birçok hastalığın tedavisinde etkilidir.

Sivas coğrafi yapısı ve iklim koşullarıyla yayla turizmine, kış turizmine elverişli bir durumdadır. Gürün Gökpinar Gölü, Zara Tödürge Gölü, Hafik Gölü, Sızır Şelalesi, Şuğul Vadisi, Yıldız Beldesi Değirmenaltı Şelalesi görülmeye değer doğal zenginliklerdir. Kardeşler Ormanı, Paşabahçe, Etembey Parkı, Kale Parkı gibi mesire yerleri ve parkları da insanların dinlenmesi ve piknik yapmaları için düzenlenmiş alanlardır.

III.2. KURUM İÇİ ANALİZ

III.2.1. SİVAS BELEDİYESİ'NİN TARİHİ

Şehirlerimizde belediye teşkilatları kurulmadan önce vakıf, lonca ve ahilik teşkilatları ile güçlü bir belediyecilik uygulandığı bilinmektedir. Sivas'ta da bu gönüllü teşkilatlar sağlık, ticaret, altyapı, imar ve zabıta hizmetlerini yürütüyor, imarethane, han, hamam, camii, medrese, köprü gibi bayındırlık müesseseleri ve hizmetleri vakıflar tarafından yapılıyordu.

Osmanlı döneminde ölçü ve tartı teftişleri, yapıların denetimi gibi bazı belediye hizmetleri naibler tarafından yürütülürdü. Zabitanın bir kısım görevleri ise her kaza dairesi için ayrı tayin edilen ihtisap ağalıkları tarafından yerine getirilirdi.

14 Ocak 1804 'de Vali Mehmet Paşa tarafından itfaiye teşkilatı, 1828 yılının şubat ayında da İstanbul'dan gelen padişah fermanı ile Sivas'ta İhtisap Ağalığı kuruldu.

Bugünkü mahiyetiyle belediyeciliğin temelleri Fransız İhtilalı ile birlikte atılmış, bizde ise belediyeler Tanzimat'tan sonra teşekkül etmeye başlamıştır. 1855 yılında kurulan İstanbul Şehremaneti bugünkü anlamda kurulan ilk belediye teşkilatıdır. 1867 yılında düzenlenen Daire-i Belediye Hizmetlerinin Vezaifi Umumiyesi hakkında talimatname ile taşrada belediye teşkilatları kurulmaya başlamıştır. Sivas Belediyesi bu tarihte kurulan ilk belediyeler arasındadır.

İlk belediye teşkilatları, bir başkan ve dört azadan oluşuyordu. Belediye başkanları memurlar arasından mutasarrıfça teklif edilir ve valinin onayıyla atanırdı. Meclis ise mahalli ihtiyar heyeti tarafından seçilirdi. 1877 yılında çıkan Vilayet Belediye Kanunu ile Belediye Meclislerinin halk tarafından atanması hükmü getirilmiştir. Bu sistem zaman zaman yapılan değişiklikler ile 1930 yılında yürürlüğe giren 1580 sayılı Belediye Kanununa kadar devam etmiştir.

Sivas Belediyesi'nin kuruluşu ile ilgili en sağlıklı bilgiler Vilayet Salnamelerinde yer almaktadır. 1870 yılında yayınlanmaya başlayan bu yıllıklar 1907 yılına kadar devam etmişlerdir.

Bugüne kadar şehrimize hizmet eden Belediye Başkanları ve yaptıkları bazı önemli hizmetler aşağıda verilmiştir:

Hüseyin TÜLEK
Hamdi BACANAK
İrfan ÜNSAL
Evliya EFENDİ
Rıza YURDAKUL
Abbas TANAYDIN
Kazım Hacı ALİBEY
Rahmi TAN
Hayri SİĞİRCİ (1926-1930)
Hikmet IŞIK (1930-1934)
Hüseyin GÜRLEYÜK (1934-1938)
Adil TARKAN (1938-1942)
Rahmi GÜNAY (1942-1960)
Memduh PAYZIN (1960-1961)
Mehmet VARİNLİ (1961-1962)
Ahmet DURAKOĞLU (1962-1968)
Rahmi GÜNAY (1968-1973)
Orhan EKENEL (1973-1977)
Süleyman ÇANKA (1977-1984)
Bekir TİMURBOĞA (1984-1989)
Temel KARAMOLLAOĞLU (1989-1996)
Osman SEÇİLMİŞ (1996-2004)
Sami AYDIN (2004-2009)
Doğan ÜRGÜP (2009-)

1929 yılında şehrimize su getirilmiş ve ilk imar çalışmaları bu yılda yapılmıştır. (Belediye Başkanı Mustafa Hayri SİĞİRCİ) 1932-1933 yıllarında su tesisat ve şebekesi ile şehre tatlı su getirilmiş, 11 Mart 1934 yılında ise Paşabahçe'ye (Paşa Fabrikası) elektrik santrali kurularak şehre elektrik verilmiştir. (Belediye Başkanı Osman Hikmet IŞIK)

En uzun dönem olarak Mehmet Rahmi GÜNAY Belediye Başkanlığı yapmıştır. Kale'nin park haline getirilmesi, Ethembey Parkının alınması, Belediye Otel, Düşün Salonu bulunan binaların yapılması, perakendeci ve toptancı hallerinin yapılması ve mezbahanın kurulması GÜNAY'ın Başkanlık döneminde olmuştur.

Vali ve Belediye Başkanı olarak görev yapan Vali VARİNLİ zamanında Buğday Meydanı ve Bıçakçılar içinde istimlâk çalışmaları, sanayii çarşısının başlangıcı, elektrik ve su şebekelerinin yeniden yapımı, otobüs terminalinin yerinin alınması gibi işler yapılmıştır.

Ahmet DURAKOĞLU zamanında ise soğuk hava tesisleri, su şebekesinin kısmi tevsi, Sanayii Çarşısı'nın tamamlanması, Atatürk Anıtı'nın yapımı, Sıcak Çermik Tesisleri'nin yapımı ve Belediye Sitesi'nin yapımını sayabiliriz.

Belediye Başkanlarından Orhan EKENEL zamanında ise Dikilitaşı Kepenek Caddesine bağlayan Gürsel Paşa Caddeleri istimlâk edilerek hizmete açılmıştır.

Belediyenin makine ikmal tesislerine kavuşarak asfalt plentinin ilk oluşumu Belediye Başkanı Süleyman ÇANKA zamanında gerçekleşirken, bu dönemde ayrıca araç parkı güçlendirilmiş, yeni yollar açılmış ve Kapalı Çarşı ve Otogar inşaatına başlanmıştır. Kapalı çarşı ve Otogarın tamamlanması ise Bekir TİMURBOĞA döneminde gerçekleşti. Ayrıca bu dönemde Belediye Nikâh Salonu, Yeni Buğday Pazarı, Karayolları ile Hal arasındaki köprünün yapımı gerçekleştirilmiş, altyapı hamlesi başlatılmıştır. Kunduracılar Çarşısı inşaatı tamamlandı ve Bezazlar Çarşısı yapıldı.

1989-1996 Temel KARAMOLLAOĞLU döneminde şehir genelinde asfaltlama hamlesi başlatıldı. Huzurevi, Özürlüler Kültür Sitesi, Aşevi yapıldı. Çocuk kreşi, Dar'ül Aceze inşaatlarının temelleri atıldı. Meydan İş Merkezi yapılarak hizmete sunuldu. Eski Cezaevi'nin olduğu bölgeye yeni yol açıldı ve o alana Saraybosna Parkı yapıldı. Yine bu dönemde Sebahattin Öztürk Spor Salonu yapıldı. Aydoğan I. (Fatih) ve Kılavuz I. Gecekondu Önleme Bölgeleri kuruldu. Sosyal Konutlar yapılarak dar gelirliye tahsis edildi. İmar uygulamaları (18.madde) yaygınlaştırıldı.

1996-2004 Osman SEÇİLMİŞ döneminde Susamışlar ve Abdiğa Konaklarının restorasyonu yapıldı. Gökmedrese restütisyon ve restorasyon planları hazırlandı. Fatih II., Kılavuz II. ve Alibaba I. Gecekondu bölgesi kuruldu. Arsa tahsisleri tamamlandı. Mezbahanın şehir merkezinden kaldırılarak yerine konut ve iş merkezi kurulması sağlandı. Gültepe mahallesi köprüsü ve karaağaç köprüsü ilavesi yapıldı. 4.işletme kavşağı, Gültepe kavşağı, Mevlana cad. kavşağı genişletme çalışmaları tamamlandı. 80. yıl bulvarı genişletme çalışması yapıldı. Galeriler sitesi ve köy garajının yapımı tamamlandı. Asfalt plentinin yenilenmesi ve çok katlı binalar için yangın merdiveni alımı gerçekleştirildi.

2004-2009 yıllarında Sami AYDIN döneminde ise, su sorunu çözüldü ve içme suyu arıtma tesisi hizmete girdi. Şehrimize ilk defa yağmur suyu hattı yapıldı, Mundar Irmak, Çorağan ve Pünzürük dereleri ıslah edildi, Atıksu Arıtma Tesisi yapıldı. Paşabahçe Mesire Alanı, Aksu, Oğuzlar Parkı, Öğretmenler Parkı ve bölge parkları yapıldı. Toplu Konut Projelerine öncülük edildi. Sosyal belediyecilik anlayışı ile Gıda Bankası, Hanımlar Kültür Merkezi, Engelliler Koordinasyon Merkezi, Gençlik Merkezi gibi merkezlerde önemli hizmetler verildi. Minibüsler kaldırılarak toplu taşımada birliktelik sağlandı. Tarihi Kent Meydanı Projesi, havuzlu kavşaklar, İstasyon ve Atatürk Caddelerinin düzenlenmesi, Bankalar Caddesinin yayalaştırılması projeleri gerçekleştirildi. Belediyenin makine ve araç parkı büyük oranda yenilendi, hizmetlerde bilgisayar teknolojisinden yararlanılmaya başlandı ve Kent Bilgi Sistemi kuruldu.

III.2.2. YASAL YÜKÜMLÜLÜKLER VE MEVZUAT ANALİZİ

Belediyelerin görev ve sorumlulukları 5393 sayılı belediye kanununun 14. maddesinde, yetki ve imtiyazları ise 15. maddesinde belirlenmiştir.

Belediyenin Görev ve Sorumlulukları

Madde 14- Belediye, mahallî müşterek nitelikte olmak şartıyla;

a) İmar, su ve kanalizasyon, ulaşım gibi kentsel alt yapı; coğrafi ve kent bilgi sistemleri; çevre ve çevre sağlığı, temizlik ve katı atık; zabıta, itfaiye, acil yardım, kurtarma ve ambulans; şehir içi trafik; defin ve mezarlıklar; ağaçlandırma, park ve yeşil alanlar; konut; kültür ve sanat, turizm ve tanıtım, gençlik ve spor; sosyal hizmet ve yardım, nikâh, meslek ve beceri kazandırma; ekonomi ve ticaretin geliştirilmesi hizmetlerini yapar veya yaptırır. Büyükşehir belediyeleri ile nüfusu 50.000'i geçen belediyeler, kadınlar ve çocuklar için koruma evleri açar.

b) Okul öncesi eğitim kurumları açabilir; Devlete ait her derecedeki okul binalarının inşaatı ile bakım ve onarımını yapabilir veya yaptırabilir, her türlü araç, gereç ve malzeme ihtiyaçlarını karşılayabilir; sağlıkla ilgili her türlü tesisi açabilir ve işletebilir; kültür ve tabiat varlıkları ile tarihî dokunun ve kent tarihi bakımından önem taşıyan mekânların ve işlevlerinin korunmasını sağlayabilir; bu amaçla bakım ve onarımını yapabilir, korunması mümkün olmayanları aslına uygun olarak yeniden inşa edebilir. Gerekliğinde, öğrencilere, amatör spor kulüplerine malzeme verir ve gerekli desteği sağlar, her türlü amatör spor karşılaşmaları düzenler, yurt içi ve yurt dışı müsabakalarda üstün başarı gösteren veya derece alan sporculara belediye meclisi kararıyla ödül verebilir. Gıda bankacılığı yapabilir.

Belediye, kanunlarla başka bir kamu kurum ve kuruluşuna verilmeyen mahallî müşterek nitelikteki diğer görev ve hizmetleri de yapar veya yaptırır.

Hizmetlerin yerine getirilmesinde öncelik sırası, belediyenin malî durumu ve hizmetin ivediliği dikkate alınarak belirlenir.

Belediye hizmetleri, vatandaşlara en yakın yerlerde ve en uygun yöntemlerle sunulur. Hizmet sunumunda özür, yaşlı, düşkün ve dar gelirli durumuna uygun yöntemler uygulanır.

Belediyenin görev, sorumluluk ve yetki alanı belediye sınırlarını kapsar.

Belediye meclisinin kararı ile mücavir alanlara da belediye hizmetleri götürülebilir.

4562 sayılı Organize Sanayi Bölgeleri Kanunu hükümleri saklıdır.

Madde 15- Belediyenin yetkileri ve imtiyazları şunlardır:

- a) Belde sakinlerinin mahallî müşterek nitelikteki ihtiyaçlarını karşılamak amacıyla her türlü faaliyet ve girişimde bulunmak.
- b) Kanunların belediyeye verdiği yetki çerçevesinde yönetmelik çıkarmak, belediye yasakları koymak ve uygulamak, kanunlarda belirtilen cezaları vermek.
- c) Gerçek ve tüzel kişilerin faaliyetleri ile ilgili olarak kanunlarda belirtilen izin veya ruhsatı vermek.
- d) Özel kanunları gereğince belediyeye ait vergi, resim, harç, katkı ve katılma paylarının tarh, tahakkuk ve tahsilini yapmak; vergi, resim ve harç dışındaki özel hukuk hükümlerine göre tahsili gereken doğal gaz, su, atık su ve hizmet karşılığı alacakların tahsilini yapmak veya yaptırmak.
- e) Müktesep haklar saklı kalmak üzere; içme, kullanma ve endüstri suyu sağlamak; atık su ve yağmur suyunun uzaklaştırılmasını sağlamak; bunlar için gerekli tesisleri kurmak, kurdurmak, işletmek ve işletirmek; kaynak sularını işletmek veya işletirmek.
- f) Toplu taşıma yapmak; bu amaçla otobüs, deniz ve su ulaşım araçları, tünel, raylı sistem dâhil her türlü toplu taşıma sistemlerini kurmak, kurdurmak, işletmek ve işletirmek.
- g) Katı atıkların toplanması, taşınması, ayrıştırılması, geri kazanımı, ortadan kaldırılması ve depolanması ile ilgili bütün hizmetleri yapmak ve yaptırmak.
- h) Mahallî müşterek nitelikteki hizmetlerin yerine getirilmesi amacıyla, belediye ve mücavir alan sınırları içerisinde taşınmaz almak, kamulaştırmak, satmak, kiralamak veya kiraya vermek, trampa etmek, tahsis etmek, bunlar üzerinde sınırlı aynî hak tesis etmek.
- i) Borç almak, bağış kabul etmek.

j) Toptancı ve perakendeci halleri, otobüs terminali, fuar alanı, mezbaha, ilgili mevzuata göre yat limanı ve iskele kurmak, kurdurmak, işletmek, işlettirmek veya bu yerlerin gerçek ve tüzel kişilerce açılmasına izin vermek.

k) Vergi, resim ve harçlar dışında kalan dava konusu uyuşmazlıkların anlaşmayla tasfiyesine karar vermek.

l) Gayrisihhî müesseseler ile umuma açık istirahat ve eğlence yerlerini ruhsatlandırmak ve denetlemek.

m) Beldede ekonomi ve ticaretin geliştirilmesi ve kayıt altına alınması amacıyla izinsiz satış yapan seyyar satıcıları faaliyetten men etmek, izinsiz satış yapan seyyar satıcıların faaliyetten men edilmesi sonucu, cezası ödenmeyerek iki gün içinde geri alınmayan gıda maddelerini gıda bankalarına, cezası ödenmeyerek otuz gün içinde geri alınmayan gıda dışı malları yoksullara vermek.

n) Reklam panoları ve tanıtıcı tabelalar konusunda standartlar getirmek.

o) Gayrisihhî işyerlerini, eğlence yerlerini, halk sağlığına ve çevreye etkisi olan diğer işyerlerini kentin belirli yerlerinde toplamak; hafriyat toprağı ve moloz döküm alanlarını; sıvılaştırılmış petrol gazı (LPG) depolama sahalarını; inşaat malzemeleri, odun, kömür ve hurda depolama alanları ve satış yerlerini belirlemek; bu alan ve yerler ile taşımalarda çevre kirliliğı oluşmaması için gereken tedbirleri almak.

p) Kara, deniz, su ve demiryolu üzerinde işletilen her türlü servis ve toplu taşıma araçları ile taksi sayılarını, bilet ücret ve tarifelerini, zaman ve güzergâhlarını belirlemek; durak yerleri ile karayolu, yol, cadde, sokak, meydan ve benzeri yerler üzerinde araç park yerlerini tespit etmek ve işletmek, işlettirmek veya kiraya vermek; kanunların belediyelere verdiği trafik düzenlemesinin gerektirdiğı bütün işleri yürütmek.

(I) bendinde belirtilen gayrisihhî müesseselerden birinci sınıf olanların ruhsatlandırılması ve denetlenmesi, büyükşehir ve il merkez belediyeleri dışındaki yerlerde il özel idaresi tarafından yapılır.

Belediye, (e), (f) ve (g) bentlerinde belirtilen hizmetleri Danıştayın görüşü ve İçişleri Bakanlığının kararıyla süresi kırkdokuz yılı geçmemek üzere imtiyaz yoluyla devredebilir; toplu taşıma hizmetlerini imtiyaz veya tekel oluşturmayacak şekilde ruhsat vermek suretiyle yerine getirebileceğı gibi toplu taşıma hatlarını kiraya verme veya 67 nci maddedeki esaslara göre hizmet satın alma yoluyla yerine getirebilir.

İl sınırları içinde büyükşehir belediyeleri, belediye ve mücavir alan sınırları içinde il belediyeleri ile nüfusu 10.000'i geçen belediyeler, meclis kararıyla; turizm, sağlık, sanayi ve ticaret yatırımlarının ve eğitim kurumlarının su, termal su, kanalizasyon, doğal gaz, yol ve

aydınlatma gibi alt yapı çalışmalarını faiz almaksızın on yıla kadar geri ödemeli veya ücretsiz olarak yapabilir veya yaptırabilir, bunun karşılığında yapılan tesislere ortak olabilir; sağlık, eğitim, sosyal hizmet ve turizmi geliştirecek projelere İçişleri Bakanlığının onayı ile ücretsiz veya düşük bir bedelle amacı dışında kullanılmamak kaydıyla arsa tahsis edebilir.

Belediye, belde sakinlerinin belediye hizmetleriyle ilgili görüş ve düşüncelerini tespit etmek amacıyla kamuoyu yoklaması ve araştırması yapabilir.

Belediye mallarına karşı suç işleyenler Devlet malına karşı suç işlemiş sayılır. 2886 sayılı Devlet İhale Kanununun 75 inci maddesi hükümleri belediye taşınmazları hakkında da uygulanır.

Belediyenin proje karşılığı borçlanma yoluyla elde ettiği gelirleri, şartlı bağışlar ve kamu hizmetlerinde fiilen kullanılan malları ile belediye tarafından tahsil edilen vergi, resim ve harç gelirleri haczedilemez.

Belediyenin kuruluşuna ve faaliyetlerine ilişkin temel mevzuata ait bilgiler aşağıda verilmiştir:

Mevzuatın Adı	Mevzuat Numarası	Resmi Gazete Tarih ve Sayısı
Belediye Kanunu	5393	13/07/2005 tarih ve 25874 sayılı
İmar Kanunu	3194	09/05/1985 tarih ve 18749 sayılı
Kamulaştırma Kanunu	2942	08/11/1983 tarih ve 18215 sayılı
Devlet İhale Kanunu	2886	10/09/1983 tarih ve 18161 sayılı
Gecekondu Önleme Kanunu	775	30/07/1966 tarih ve 12362 sayılı
Kamu İhale Kanunu	4734	22/01/2002 tarih ve 24648 sayılı
Kamu İhaleleri Sözleşme Kanunu	4735	22/01/2002 tarih ve 24648 sayılı
Kamu Kurum Ve Kuruluşlarının Ürettikleri Mal ve Hizmet Tarifeleri İle Bazı Kanunlarda Değişiklik Yapılması Hakkında Kanun	4736	19/01/2002 tarih ve 24645 sayılı
Kamu Malı Yönetimi ve Kontrol Kanunu	5018	24/12/2003 tarih ve 25326 sayılı
Hal Kanunu	80	16/09/1960 tarih ve 10605 sayılı
Yaş Sebze ve Meyve Ticaretinin Düzenlenmesi ve Toptancı Sebze Halleri Hakkında KHK	552	27/06/1995 tarih ve 22326 sayılı
Belediye Gelirleri Kanunu	2464	29/05/1981 tarih ve 17354 sayılı
Yıpranan Tarihi ve Kültürel Taşınmaz Varlıkların Yenilenerek Korunması ve Yaşatılarak Kullanılması Hakkında Kanun	5366	05/07/2005 tarih ve 25866 sayılı
Kabahatler Kanunu	5326	31/03/2005 tarih ve 25772 sayılı
Mahalli İdare Birlikleri Kanunu	5355	11/06/2005 tarih ve 25842 sayılı
Mahalli İdareler İle Mahalle Muhtarlıkları ve İhtiyar Heyetleri Seçimi Hakkında Kanun	2972	18/01/1984 tarih ve 18285 sayılı
İşyeri Açma ve Çalışma Ruhsatlarına Dair K.H.Kararnamenin değiştirilerek Kabulüne Dair Kanun	3572	17/06/1989 tarih ve 20198 sayılı
İl Özel İdarelerine ve Belediyelere Genel Bütçe Vergi Gelirlerinden Pay Verilmesi Hakkında Kanun	5779	05/02/1981 tarih ve 17242 sayılı
Mezarlıkların Korunması Hakkında Kanun	3998	13/06/1994 tarih ve 21959 sayılı

III.2.3. ÖRGÜT YAPISI

Sivas Belediyesi İşçileri Bakanlığına bağlı bir mahalli idaredir.

Belediye Başkanı, belediye idaresinin başı ve belediye tüzel kişiliğinin temsilcisidir. Belediye Başkanı, ilgili kanunda gösterilen esas ve usullere göre 5 yıl süre için seçilir.

Belediye Başkanı görevlerini 5393 sayılı Belediye Kanunu ve diğer ilgili mevzuat hükümleri çerçevesinde, kurumun amaç ve politikalarına, stratejik planına, performans göstergelerine ve hizmet kalite standartlarına uygun olarak yürütmekle görevli ve yetkili olup, Belediye Meclisine karşı sorumludur.

Belediye Meclisi, belediyenin karar organıdır ve ilgili kanunda gösterilen esas ve usullere göre seçilmiş üyelerden oluşur. Her ayın ilk haftası, önceden kararlaştırıldığı günde toplanır.

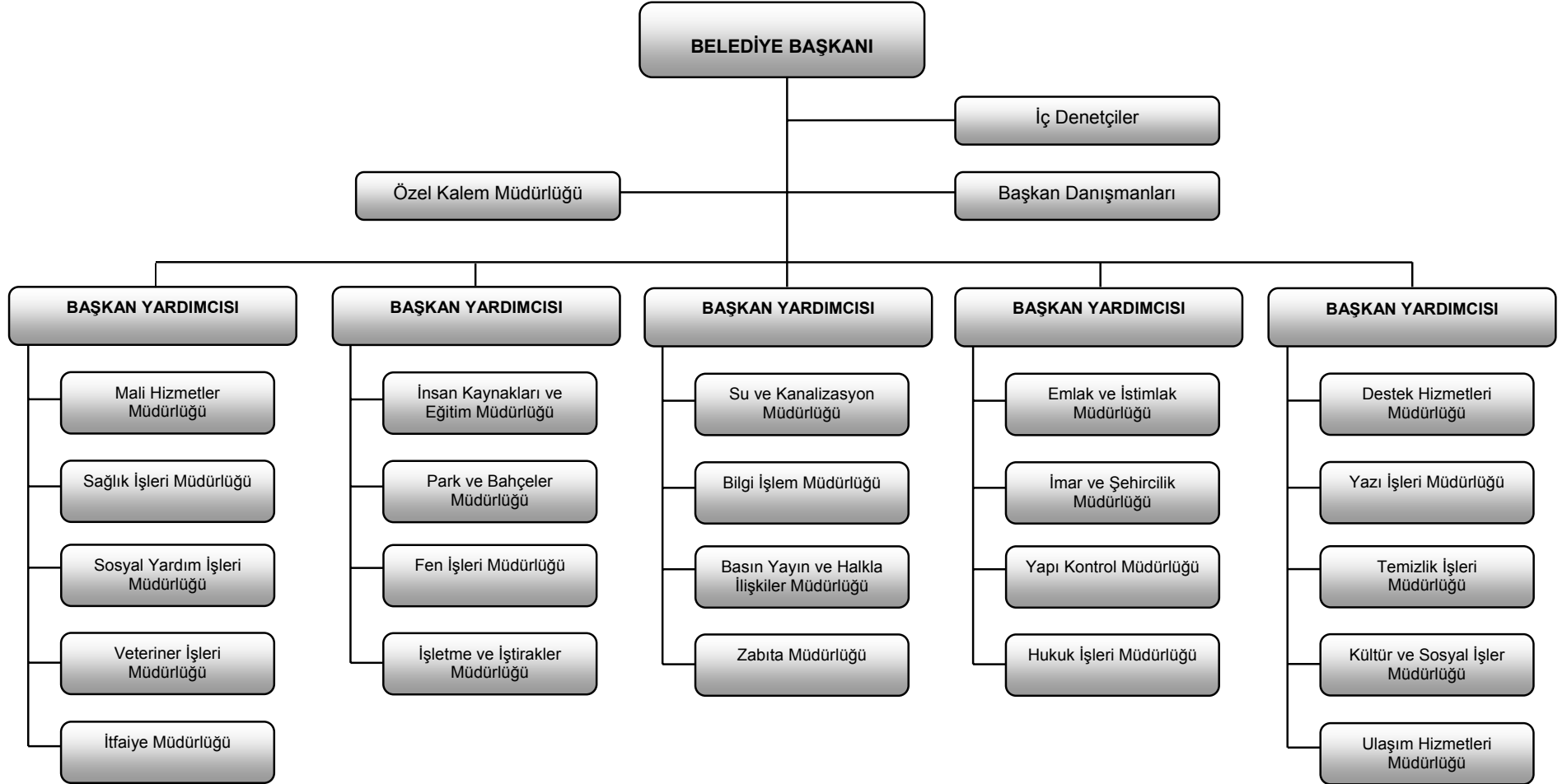
Belediye Encümeni, Belediye Başkanının başkanlığında; Belediye Meclisinin her yıl kendi üyeleri arasından bir yıl için gizli oyla seçeceği üç üye, Malî Hizmetler birim amiri ve Belediye Başkanının birim amirleri arasından bir yıl için seçeceği iki üye olmak üzere yedi kişiden oluşur.

Belediye hizmetleri, 657 sayılı Devlet Memurları Kanunu ve 5393 sayılı Belediye Kanunu çerçevesinde görevlendirilen memur, işçi ve sözleşmeli personel tarafından yerine getirilir.

Yürütme Belediye Başkanının yönetiminde Başkan Yardımcıları ve birim müdürlükleri tarafından gerçekleştirilmektedir.

Sivas Belediyesinin örgüt yapısı 22/02/2007 tarihinde yayınlanan Belediye ve Bağlı Kuruluşları İle Mahalli İdare Birlikleri Norm Kadro İske ve Standartlarına Dair Yönetmeliğe uygun olarak yeniden düzenlenmiş ve 07/03/2007 tarih ve 40 nolu Meclis toplantısıyla karara bağlanmıştır. Bu düzenleme ile daha önceden 39 olan birim müdürlüğü sayısı 23'e indirilmiştir. Başkan Danışmanları, iç denetçiler ve Özel Kalem Müdürlüğü doğrudan Belediye Başkanına bağlı olup, 22 birim müdürlüğü ise 5 başkan yardımcısına bağlı olarak çalışmalarını yürütmektedirler.

SİVAS BELEDİYE BAŞKANLIĞI



III.2.4. İNSAN KAYNAKLARI

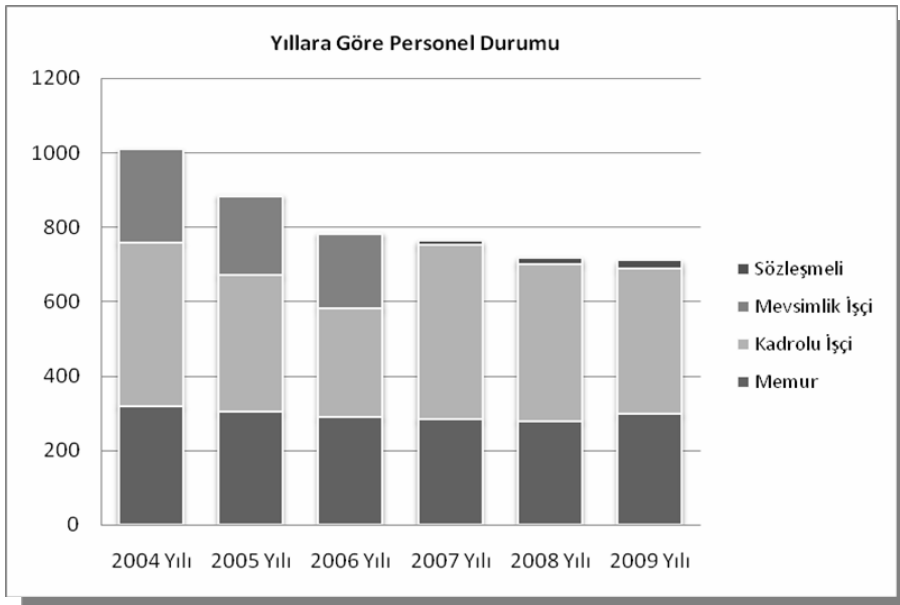
2009 yılı Ekim ayı itibariyle, istihdam durumu ve cinsiyete göre personel durumu aşağıdaki tabloda verilmiştir:

İstihdam Durumu	Erkek	Kadın	Toplam
Memur	272	25	297
Kadrolu İşçi	391	0	391
Sözleşmeli	17	5	22
Toplam	680	30	710

Memur ve sözleşmeli personelin hizmet sınıflarına göre dağılımı ile dolu ve boş kadro sayıları aşağıdaki gibidir:

Hizmet Sınıfları	Memur		Sözleşmeli	Toplam
	Dolu Kadro	Boş Kadro		
Genel İdare Hizmetleri	227	212	0	439
Teknik Hizmetler	63	14	20	97
Sağlık Hizmetleri	5	17	0	22
Avukatlık Hizmetleri	2	1	2	5
Din Hizmetleri	0	1	0	1
Yardımcı Hizmetler	0	20	0	20
Toplam	297	265	22	584

İstihdam Durumu	2004	2005	2006	2007	2008	2009
Memur	319	303	288	282	279	297
Kadrolu İşçi	440	367	294	469	422	391
Mevsimlik İşçi	249	211	198	0	0	0
Sözleşmeli	0	5	4	13	17	22
Toplam	1008	886	784	764	718	710



III.2.5. FİZİKİ KAYNAKLAR

Sivas Belediyesi, Belediye Hizmet Binası ile birlikte toplam 26 hizmet binasında hizmet vermektedir. Bu hizmet binalarının listesi aşağıda verilmiştir:

- Belediye Ana Hizmet Binası
- Sosyal İşler Müdürlüğü (Gıda Bankası)
- Belediye Ek Hizmet Binası (Zabıta Müdürlüğü)
- Ulaşım Hizmetleri Müdürlüğü Hizmet Binası
- Otogar Hizmet Binası
- İtfaiye Müdürlüğü Hizmet Binası
- İtfaiye Müdürlüğü Esentepe Şubesi Hizmet Binası
- Strateji Servisi Hizmet Binası
- Hanımlar Kültür Merkezi Hizmet Binası
- Huzur Evi Hizmet Binası
- Özürlüler Kültür Sitesi Hizmet Binası
- Makina İkmal Tesisleri Hizmet Binası
- Destek Hizmetleri Müdürlüğü Hizmet Binası
- İşletme ve İştirakler Müdürlüğü Hizmet Binası
- Sıcak Çermik Kaplıca Hizmet Binası
- Soğuk Çermik Kaplıca Hizmet Binası
- Büşra Anaokulu Hizmet Binası
- Kültür ve Sosyal İşler Müdürlüğü Hizmet Binası
- Özbelsan A.Ş Hizmet Binası
- Sidaş A.Ş Hizmet Binası
- Temizlik Müdürlüğü Hizmet Binası
- Mezarlıklar Birimi Hizmet Binası
- Fen İşleri Müdürlüğü Asfalt Şantiyesi Hizmet Binası
- Sibeski Saha Amirliği Hizmet Binası
- Evlendirme Memurluğu Hizmet Binası
- Sebehattin Öztürk Spor Salonu Hizmet Binası

Sivas Belediyesinin mülkiyetinde 447 adet dükkân, işletmesi çeşitli şirketler tarafından yapılan 260 araçlık açık otopark ve 1 adet lojman bulunmaktadır.

III.2.6. MAKİNE VE ARAÇ PARKI

Sivas Belediyesinin makine ve araç parkında 2009 Ekim ayı itibariyle 185 adet araç, 43 adet iş makinesi bulunmaktadır. Bunların cinslerine göre dağılımı tablolarda verilmiştir:

Araç ve İş Makineleri/Yıl		2007 Yılı	2008 Yılı	2009 (Ekim)
ARAÇLAR	Binek Oto	9	5	5
	Minibüs	8	8	9
	Otobüs	21	22	22
	Pikap	26	28	28
	Kamyon	78	84	84
	Temizlik Kamyonu	26	20	20
	Motorsiklet	5	5	5
	Traktör	5	5	5
	Cenaze Yıkama Aracı	2	2	2
	Cenaze Taşıma Aracı	-	-	5
	Araç Toplam	180	179	185
İŞ MAKİNELERİ	Yükleyici	10	9	9
	Traktör Kepçe	8	8	8
	Ekskavatör	9	9	9
	Dozer	2	2	2
	Greyder	5	4	4
	Silindir	6	6	6
	Forklift	2	2	2
	Kompresör	1	1	1
	Asfalt Finişeri	1	1	1
	Kar Toplama Aracı	1	1	1
	İş Makinesi Toplam	45	43	43
	GENEL TOPLAM	225	222	228

III.2.7. BİLGİ VE TEKNOLOJİK KAYNAKLAR

Belediyemiz hizmetlerinde etkinlik ve verimliliği sağlamak için teknolojik gelişmeler yakından takip edilmektedir. Özellikle iletişim ve bilgisayar teknolojisinin hizmetlerde aktif olarak kullanılması ile birlikte hizmet alanlarında teknolojik altyapıyı güçlendirecek ciddi yatırımlar gerçekleştirilmiştir. Bu yatırımların dökümü aşağıdaki tablolarda gösterilmektedir:

İletişim Altyapısı

İletişim Sistemleri	Adet	Hizmet Alanı	Kullanım Yeri
Kent Bilgi Sistemi	1	Belediye Hiz.	Tüm Birimler
E ve t Belediye Sistemi	2	Belediye Hiz.	Tüm Hizmet Alanl.
SCADA SİSTEMİ	1	Su Üretim Tesis.	Şebeke Suyu Kont.
Kavşak Kontrol Sistemi	1	30 kavşak	Kavşak Geçiş Kont.
Görüntü Kayıt Sistemi	1	Güvenlik K.	Hizmet Binası
Giriş-Çıkış Kontrol Sistemi	1	Pers.-Güvl.	Hizmet Binası
İletişim Yöntemleri	Adet	Hız	Kulanım Yeri
İnternet Bağlantısı (ADSL)	1	10 Mb/s	Merkez Hizmet Binaları
	1	4096 KB	Merkez Hizmet Binaları
	1	4096 KB	Merkez Hizmet Binaları
Lan (Yerel alan ağı)	290 Kul.	100 MB	Tüm Birimler
Kablosuz İletişim			
Wireless	20	54 MB	Uzak Hizmet Birimleri
GPRS Data Hattı	30	-	Işıklı Kavşaklar
GPRS Telefon Hattı	15		
Telsiz Telefon	15		Muhtelif Birimler
Kablolu İletişim			
Santral	16		
Telefon Hattı (Harici)	60		
Telefon Hattı (Dahili)	512 (Faal 150)		
Fax	10		Özb. Sıdaş dahil

Bilgisayar Donanım Altyapısı

Serverler	Adet	Hız	Kapasite
Database Server	4	Quad-Core Intel Xeon Processor E5410	960 GB
E-belediye Server	1	P43000	280 GB
t- belediye Server	1	P43000	120 GB (8HAT)
Trafik Kontrol Server	1	P43000	120 GB
İnternet Server	1	P43000	120 GB
İsa Server	1	P43000	140 GB
Domain Server	1	P43000	140 GB
Database Server	1	P43000	280 GB
Bilgisayarlar			
Kişisel Bilgisayarlar	200	Core2 Duo 1800-3000	Muhtelif Birimler
Kişisel Bilgisayarlar	90	P4	Muhtelif Birimler
Yazıcılar			
Laserjet	100	A4	Muhtelif Birimler
Deskjet	15	A4-A3	Muhtelif Birimler
Scanner	5	A4-A3	Muhtelif Birimler
Fotokopi Makinesi	5	A4-A3	Muhtelif Birimler

Diğer Teknolojik Donanımlar

Özellikleri	Adet	Hizmet Alanı	Kullanım Yeri
El terminalleri	22	Su Tahakkuk	Su ve Kanalizasyon
Su Kaçak Tespit Cihazı	2	Su Arıza Tespiti	Su ve Kanalizasyon
Debimetre Cihazı	4	Su Debi Ölçümü	Su ve Kanalizasyon
Dijital Kamera	3 (Faal 2)		
Fotoğraf Makinesi	4 (Faal 3)		
Projeksiyon	1	Görsel Sunum	
Sesli Görüşme Kayıt Cihazı	2	Sesli Görüşme K.	İtfaiye-Su-Kan.- BHİM
Görüntü Kayıt Sistemi	1	Güvenlik Kontrol	Hizmet Binası
Giriş-Çıkış Kontrol Sistemi	1	Pers.Güvenlik	Hizmet Binası
Kioks (Görüntülü ekran)	3	Mezar bilgisi-Yeri	Mezarlık Müdürlüğü

Belediyemizin kullanmakta olduğu teknolojik donanım sayesinde tüm hizmetler kendi içinde entegre çalışmaktadır. Kurum içinde birimlerin birbirleri ile iletişim imkânı tam olarak sağlanmıştır.

Dış dünya ile 24 saat online iletişim imkanı vardır. Belediyemiz muhatapları iletişim araçlarını kullanarak kurumumuzda üretilen bilgileri sorgulama, kurumumuza olan borçlarını ödeme ve takip etme imkânına sahiptirler. Aynı zamanda dinamik web portalımız üzerinde Belediyemiz hizmetleri de takip edilebilmektedir.

Kurumumuz hizmetlerinin tamamına yakını da yine teknolojik donanım sayesinde online olarak kontrol edilmekte ve müdahaleler merkezi yönetim tarafından yerinden yapılabilmektedir.

III.2.8. HİZMET ALANI

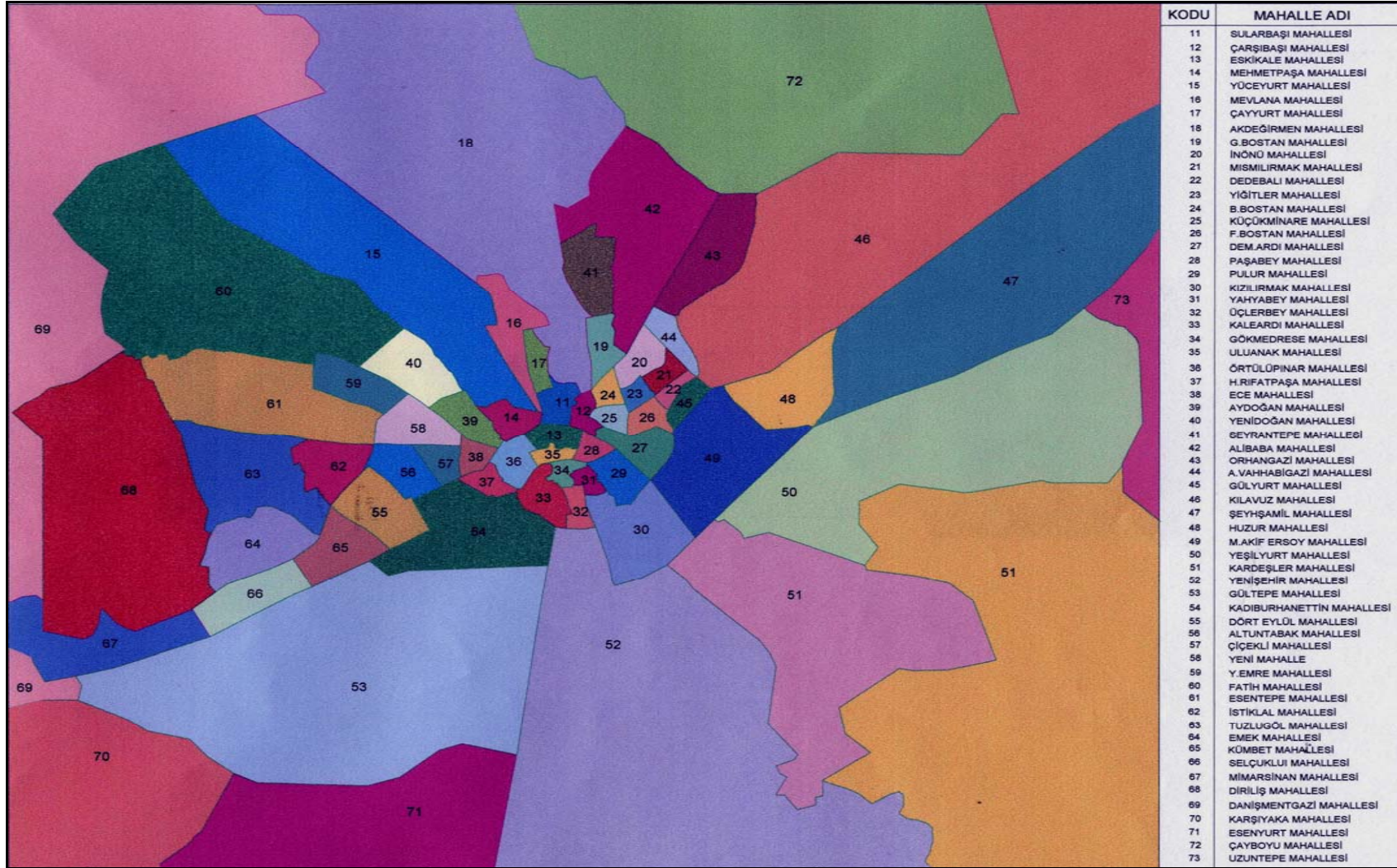
Sivas Belediyesi Mücavir Alanı 86.400 ha, belediye sınırı 8.300 ha ve imar planı alanı ise 9.310 ha' dır. 2007 yılı nüfus sayımı sonuçlarına göre Sivas merkez nüfusu 294.000, bina sayısı 34.602, konut sayısı ise 89.973' dür.

Sivas Belediyesinin hizmet alanları içerisinde toplam 63 mahalle yer almaktadır. Bu mahalleleri gösteren tablo aşağıda verilmiştir:

Mah.	Mahalle Adı	Mah.	Mahalle Adı
11	Sularbaşı	43	Orhangazi
12	Çarşıbaşı	44	Abdulvahabigazi
13	Eskikale	45	Gülyurt
14	Mehmetpaşa	46	Kılavuz
15	Yüceyurt	47	Şeyh Şamil
16	Mevlana	48	Huzur
17	Çayyurt	49	M.Akif Ersoy
18	Akdeğirmen	50	Yeşilyurt
19	Gökçebostan	51	Kardeşler
20	İnönü	52	Yenişehir
21	Mısmılırmak	53	Gültepe
22	Dedebalı	54	Kadıburhanettin
23	Yiğitler	55	Dört Eylül
24	Bahtiyarbostan	56	Altuntabak
25	Küçükminare	57	Çiçekli
26	Ferhatbostan	58	Yeni
27	Demircilerardı	59	Yunus Emre
28	Paşabey	60	Fatih
29	Pulur	61	Esentepe
30	Kızılırmak	62	İstiklal
31	Yahyabey	63	Tuzlugöl
32	Üçlerbey	64	Emek
33	Kaleardı	65	Kümbet
34	Gökmedrese	66	Selçuklu
35	Uluanak	67	Mimarsinan
36	Örtülüpınar	68	Diriliş
37	Halilrifatpaşa	69	Danışmentgazi
38	Ece	70	Karşıyaka
39	Aydoğan	71	Esenyurt
40	Yenidoğan	72	Çayboyu
41	Seyrantepe	73	Uzuntepe
42	Alibaba		

SİVAS BELEDİYE BAŞKANLIĞI

SİVAS İLİ MAHALLE HARİTASI



III.2.9. SUNULAN HİZMETLER

Sivas Belediyesi, 5393 sayılı kanununun 14 ve 15. maddeleri ile diğer mevzuatın verdiği görev ve sorumlulukları, norm kadro yönetmeliğine uygun olarak belirlenen birimler aracılığıyla yerine getirmektedir.

Özel Kalem Müdürlüğü

- Belediye başkanının randevu ve telefon görüşmelerini planlamak ve uygulamak
- Tören, ağırlama ve protokol işlemleri
- Nikâh memurluğu faaliyetleri

İnsan Kaynakları ve Eğitim Müdürlüğü

- İşe alma, işten çıkarma, emeklilik, nakil ve yer değişikliği işlemleri
- Personelin özlük hakları, maaş tahakkukları
- Hizmet içi eğitimin planlaması ve uygulanması

Sağlık İşleri Müdürlüğü

- Belediye ve belediyeye ait şirket personellerinin 1. basamak sağlık hizmeti
- Cenaze defin ruhsatı
- Fakirlere ilaç yardımı
- Huzurevi hizmetleri

Bilgi İşlem Müdürlüğü

- Belediye birimlerinin yazılım ve donanım ihtiyaçlarını karşılamak, teknik destekte bulunmak
- Yazılımların güncellenmesi, bilgisayar ve diğer donanımların bakım ve onarımlarının yapılması
- Kurum içi ağ bağlantısı ve internet hizmetleri

Hukuk İşleri Müdürlüğü

- Belediye davalarının takibi
- Belediye birimlerine hukuki mütalaa verilmesi

Basın Yayın ve Halkla İlişkiler Müdürlüğü

- Davetiye, broşür, pankart vs. hazırlanması

- Yayın masası
- Danışma ve Dilekçe masası
- Bilgi edinme başvuruları
- Hizmet Masası başvuruları
- Başbakanlık iletişim merkezi
- Basın Müşavirliği faaliyetleri
- İdari işler (haberleşme, ısınma, temizlik, güvenlik vb.)

Destek Hizmetleri Müdürlüğü

- Satın alma
- Belediye araç ve iş makinelerinin bakım, onarım ve trafik sigorta, muayene işlemleri
- Belediye birimlerine ait küçük imalat işleri

Emlak ve İstimlâk Müdürlüğü

- İmar uygulamaları ve kontrolü
- Hâlihazır haritaların yapımı ve kontrolü
- Arsa üretimi, satış ve takas işlemleri
- Kamulaştırma işlemleri

Fen İşleri Müdürlüğü

- Yol açma
- Asfalt üretimi ve kaplaması,
- Kaldırım yapımı
- Yol ve kavşak düzenlemeleri

İmar ve Şehircilik Müdürlüğü

- İmar planlarının yapılması
- Yeni yapılacak binalarla ilgili kontroller ve ruhsat işlemleri
- Her türlü yapının denetlenmesi,
- Adres belirleme ve numarataj çalışmaları

İşletme ve İştirakler Müdürlüğü

- Kaplıca Hizmetleri (Sıcak Çermik ve Soğuk Çermik Kaplıcalarındaki tesislerin işletilmesi)
- Akaryakıt Satış İstasyonu
- Halı Atölyesi
- Diğer Belediye işletmeleri

İtfaiye Müdürlüğü

- Yangına ve su baskınlarına müdahale
- Tatbikat ve eğitim faaliyetleri
- Baca temizleme faaliyeti
- İşyeri kontrol hizmetleri
- Arama kurtarma çalışmaları
- Sivil savunma hizmetleri

Kültür ve Sosyal İşler Müdürlüğü

- Sosyal ve kültürel etkinlikler (şiir geceleri, konferans ve paneller)
- Süreli yayınlar ve kitap yayınları
- Öğrencilere ve halka yönelik kurslar
- Tarihi konaklarda çeşitli etkinlikler
- Gündüz bakımevinde okul öncesi çocukların eğitimi
- Spor salonu tahsisi ve sportif faaliyetlerin desteklenmesi

Mali Hizmetler Müdürlüğü

- Stratejik plan, performans programı ve faaliyet raporlarının hazırlanması
- Bütçenin hazırlanması ve uygulanması
- Muhasebe ve kesin hesap işlemleri
- Belediye gelirlerinin tahakkuk ve tahsilâtı
- İç kontrol faaliyetleri

Park ve Bahçeler Müdürlüğü

- Park, bahçe, çocuk oyun alanı yapılması veya yaptırılması

- İhtiyaç duyulan bitkisel materyalin sağlanması,
- Ağaçlandırma ve yeşillendirme faaliyetleri,
- Mevcut park, bahçe, çocuk oyun alanı ve yeşil alanların bakım ve onarımı
- Mezarlıkların koruma ve bakım hizmetlerinin yürütülmesi,
- Cenaze defin hizmetleri

Sosyal Yardım İşleri Müdürlüğü

- Yardıma muhtaçların tespiti ve yardım yapılması
- Engellilere yönelik kurslar, sosyal etkinlikler
- Bayanlara yönelik faaliyetler
- Toplu sünnet ve nikâh organizasyonları

Su ve Kanalizasyon Müdürlüğü

- Su temini, arıtılması, abonelere ulaştırılması
- Su kaynaklarının korunması,
- Su şebekeleri yapımı, arızalarının giderilmesi
- Kanalizasyon hattı yapımı, onarımı ve arızaların giderilmesi
- Yağmur suyu hattı yapımı ve onarımı

Temizlik İşleri Müdürlüğü

- Katı atıkların toplanması ve bertarafı
- Katı atık depolama alanları ile ilgili hizmetler
- Hava, su, toprak ve her türlü kirliliğinin kontrolü ile ilgili çalışmalar
- Çevre bilincini geliştirmeye yönelik çalışmalar

Ulaşım Hizmetleri Müdürlüğü

- Trafik ışık ve işaretleri koymak, sinyalizasyon sistemlerini kurmak
- Şehir içi toplu taşıma düzenlemek ve denetlemek
- Otopark hizmetleri
- Şehirlerarası terminal ile ilçe köy terminali hizmetleri

Veteriner İşleri Müdürlüğü

- Sokak hayvanlarının rehabilitesi
- Haşerelere karşı mücadele ve ilaçlama
- Hayvan pazarı ve kurbanla ilgili hizmetler

Yapı Kontrol Müdürlüğü

- Belediye faaliyetleri içerisindeki yapım ve tadilat işlerinin projelendirilmesi
- Tarihi eserlerin restorasyonu
- Belediyeye ait binaların yapım ve onarımı
- Açık ve kapalı otopark yapımı
- Köprü, alt ve üst geçitlerin yapımı
- Sosyal ve kültürel faaliyetlerle ilgili yapım işleri

Yazı İşleri Müdürlüğü

- Evrak akışının düzenlenmesi
- Meclis ve Encümen toplantılarının düzenlenmesi, kararların yazımı
- Fotokopi ve baskı işleri
- Kurum arşiv hizmetleri

Zabıta Müdürlüğü

- İşyeri ruhsat ve denetim hizmetleri
- Hal hizmetleri
- Düzenli alışveriş ortamının sağlanması,
- Satın alma, satışa çıkarma, kiralama, ihaleye esas muhammen bedel ve rayiçlerin belirlenmesi,
- Ölçü ve tartı aletlerinin muayenesi

III.2.10. MALİ YAPI

2006 yılından itibaren analitik bütçe uygulamalarına geçilmiştir.

YIL	BÜTÇE (YTL)	Önceki Yıdan Devreden Ödenek (Ytl)	Yıl İçinde Yapılan Ek Bütçe (Ytl)	TOPLAM ÖDENEK (YTL)
2006	96.000.000,00	-	-	96.000.000,00
2007	110.000.000,00	14.605,90	14.200.000,00	124.214.605,90
2008	130.000.000,00	3.422.104,71	8.650.000,00	142.072.104,71

III.2.10.1. GİDERLERİN EKONOMİK SINIFLANDIRMASI

Kodu	Ekonomik Sınıflandırma	2006		2007		2008	
		Tutarı (YTL)	Oranı (%)	Tutarı (YTL)	Oranı (%)	Tutarı (YTL)	Oranı (%)
830 01	Personel Gideri	20.524.791,12	22,79	18.824.205,47	16,88	20.561.598,83	16,45
830 02	Sosy.Güv.Dev.Pr Gid.	2.758.009,31	3,06	2.793.909,65	2,50	3.176.746,13	2,54
830 03	Mal Hizm. Alım Gid.	47.064.550,92	52,26	57.451.699,21	51,51	61.185.389,41	48,94
830 04	Faiz Giderleri	0,00	0,00	333.355,76	0,30	390.212,45	0,31
830 05	Cari Transferler	2.467.407,83	2,74	2.551.864,19	2,29	3.865.843,58	3,09
830 06	Sermaye Giderleri	15.824.462,57	17,57	26.603.834,80	23,85	35.837.017,09	28,67
830 08	Borç verme	1.413.508,70	1,57	2.986.842,10	2,68	0	0,00
	TOPLAM	90.052.730,45	100,00	111.545.711,18	100,00	125.016.807,49	100,00

III.2.10.2. GELİRLERİN EKONOMİK SINIFLANDIRMASI

Kodu	Gelir Türü	2007 Yılı Tutarı (YTL)	2008 Yılı Tutarı (YTL)
800 01 02	Mülkiyet Üzerinden Alınan Vergiler	3.726.408,46	4.111.340,44
800 01 03	Dahilde Alınan Mal ve Hizmet Vergileri	2.297.574,87	2.819.844,15
800 01 06	Harçlar	6.049.022,46	5.495.921,04
800 01 09	Başka Yerde Sınıflandırılmayan Vergiler	42.615,88	35.948,20
800 03 01	Mal ve Hizmet Satış Gelirleri	1.985.034,77	3.165.861,73
800 03 04	Kurumlar Hasılatı	34.975.469,25	39.135.974,69
800 03 06	Kira Gelirleri	1.978.065,79	2.346.041,73
800 04 04	Kurum. ve Kişi. Alın. Yardım ve Bağışlar	248.169,88	857.671,21
800 05 01	Faiz Gelirleri	255.956,22	261.051,45
800 05 02	Kişi ve Kurumlardan Alınan Paylar	32.145.705,41	38.506.084,36
800 05 03	Para Cezaları	1.435.159,51	1.690.546,23
800 05 09	Diğer Çeşitli Gelirler	3.026.169,74	2.166.515,10
800 06 01	Taşınmaz Satış Gelirleri	12.752.573,21	2.652.562,62
800 06 03	Arazi ve Maddi Olmayan Varlık Satışı	40.451,72	53.656,42
	TOPLAM	100.958.377,17	103.299.019,37

III.2.10.3. BÜTÇE UYGULAMA SONUÇLARI

Sivas Belediyesinin 2008 yılı bütçesi 130.000.000,00 YTL olarak belirlenmiş olup, 8.650.000 YTL ek bütçe ve önceki yıldan devreden ödenek ile toplam 142.072.104,71 YTL ye çıkarılmıştır. 31.12.2008 tarihi itibarıyla 125.016.807,49 YTL bütçe gideri tahakkuk etmiştir. Gider bütçesi gerçekleşme oranı % 88' dir.

Belediye birimlerinin 2008 yılı bütçeleri, gerçekleştirmeleri, gerçekleşme oranları ve toplam bütçe içindeki payları tabloda gösterilmiştir:

Bütçe Kodu	Birim Adı	2008 Yılı Bütçesi (YTL)	2008 Yılı Gerçekleşen (YTL)	Gerçekleşme Oranı (%)	Toplam Bütçe İçindeki Payı (%)
46580202	Özel Kalem Müdürlüğü	1.115.500,00	931.879,86	83,54	0,75
46580205	İnsan Kaynakları ve Eğitim Müd.	7.901.000,00	7.751.842,17	98,11	6,20
46580209	Sağlık İşleri Müdürlüğü	332.000,00	257.119,50	77,45	0,21
46580210	Bilgi İşlem Müdürlüğü	844.000,00	651.062,84	77,14	0,52
46580224	Hukuk İşleri Müdürlüğü	241.000,00	186.400,70	77,34	0,15
46580225	Basın Yayın ve Halkla İlişkiler Müd.	2.361.000,00	2.152.242,12	91,16	1,72
46580230	Destek Hizmetleri Müdürlüğü	5.064.000,00	3.843.283,09	75,89	3,07
46580231	Emlak İstimlak Müdürlüğü	5.082.000,00	2.315.116,28	45,56	1,85
46580232	Fen İşleri Müdürlüğü	21.421.000,00	20.047.994,37	93,59	16,04
46580233	İmar ve Şehircilik Müdürlüğü	901.000,00	528.853,89	58,70	0,42
46580234	İşletme ve İştirakler Müdürlüğü	19.758.500,00	19.146.317,24	96,90	15,31
46580235	İtfaiye Müdürlüğü	2.295.000,00	1.919.568,38	83,64	1,54
46580236	Kültür ve Sosyal İşler Müdürlüğü	632.000,00	167.655,20	26,53	0,13
46580237	Mali Hizmetler Müdürlüğü	3.799.005,90	3.732.787,00	98,26	2,99
46580238	Park ve Bahçeler Müdürlüğü	10.066.500,00	8.989.033,67	89,30	7,19
46580239	Sosyal Yardım İşleri Müdürlüğü	1.035.000,00	799.417,49	77,24	0,64
46580240	Su ve Kanalizasyon Müdürlüğü	40.820.450,26	36.724.854,80	89,97	29,38
46580241	Temizlik Hizmetleri Müdürlüğü	9.264.648,55	7.685.590,40	82,96	6,15
46580242	Ulaşım Hizmetleri Müdürlüğü	1.063.000,00	892.074,96	83,92	0,71
46580243	Veteriner Müdürlüğü	511.000,00	428.964,24	83,95	0,34
46580244	Yapı Kontrol Müdürlüğü	5.626.000,00	4.185.434,76	74,39	3,35
46580245	Yazı İşleri Müdürlüğü	392.000,00	216.042,31	55,11	0,17
46580246	Zabıta Müdürlüğü	1.546.500,00	1.463.272,22	94,62	1,17
Toplam		142.072.104,71	125.016.807,49	88,00	100,00

III.3. PAYDAŞ ANALİZİ

Stratejik plan çalışmalarında paydaşların belediye hizmetleri ile ilgili görüş ve önerilerinin alınması planın uygulanabilirliği açısından büyük önem taşımaktadır. Bu nedenle şehrimizdeki tüm kamu kurum ve kuruluşlarına, sivil toplum örgütlerine ve mahalle muhtarlıklarına yazı gönderilerek aşağıdaki sorular sorulmuştur:

1. Sivas Belediyesi'nin hizmetlerini (temizlik, park ve bahçeler, yol ve kaldırım çalışmaları, ulaşım vb.) nasıl değerlendiriyorsunuz?
2. Sivas Belediyesi'nin hizmetlerinde yaşanan sıkıntılar nelerdir?
3. Sivas Belediyesi'nin hizmet alanlarıyla ilgili olarak yapılmasını istediğiniz faaliyet ve projeler nelerdir?

Paydaş yazısına birçok kurum, kuruluş, vakıf, dernek ve mahalle muhtarlıklarından cevap gelmiştir. Cevap gönderenlerin listesi aşağıda verilmiştir:

1. Vakıflar Bölge Müdürlüğü
2. Sivas Ulaştırma Bölge Müdürlüğü
3. Türk Hava Kurumu Sivas Başkanlığı
4. İl Emniyet Müdürlüğü
5. Sivas İl Sağlık Müdürlüğü
6. Sivas İl Müftülüğü
7. Sivas Meteoroloji İstasyon Müdürlüğü
8. Sivas İl Sanayi ve Ticaret Müdürlüğü
9. Sivas İl Kültür ve Turizm Müdürlüğü
10. Gümrük Müsteşarlığı Sivas Gümrük Müdürlüğü
11. Sivas İl Sosyal Hizmetler Müdürlüğü
12. Sivas Defterdarlık Personel Müdürlüğü
13. Defterdarlık Muhakemat Memuru
14. Sivas Milli Eğitim Müdürlüğü
15. Devlet Demiryolları İşletmesi Genel Müdürlüğü
16. Sivas İl Emniyet Müdürlüğü
17. DSİ 19.Bölge Müdürlüğü

18. Sivas İl Tarım Müdürlüğü
19. Sivas Gençlik ve Spor İl Müdürlüğü
20. Tapu ve Kadastro Genel Müdürlüğü 20.Bölge Müdürlüğü
21. Karayolları 16. Bölge Müdürlüğü
22. Vakıfbank Sivas Şubesi
23. T.C. Ziraat Bankası A.Ş.
24. Kamu-Sen Sivas İl Temsilciliği
25. BASK Sivas İl Temsilciliği
26. TMO Genel Müdürlüğü Sivas Ajans Amirliği
27. Sivas Esnaf ve Sanatkarlar Odalar Birliği
28. Sivas Ticaret ve Sanayi Odası
29. Kamu Yararına Çalışır TCDD Emeklileri ve Mensupları Sosyal Yardım Derneği Sivas Şubesi
30. T.M.M.O.B. İnşaat Mühendisleri Odası Ankara Şubesi Sivas Temsilciliği
31. TÜDEMSAŞ Türkiye Demiryolu Makineleri Sanayii A.Ş.
32. Tarım Kredi Kooperatifleri Sivas Bölge Birliği
33. İstiklal Marşı Derneği Sivas Şubesi
34. Din Görevlileri Yardımlaşma Derneği
35. Sivas Çağdaş Yaşamı Destekleme Derneği
36. Sivas Verem Savaş Derneği
37. Cem Vakfı Sivas Şubesi
38. TEMA Vakfı
39. Sivas Çevre Koruma Vakfı
40. Yüceyurt Mahalle Muhtarlığı
41. Mehmet Akif Ersoy Mahalle Muhtarlığı
42. Gökçebostan Mahalle Muhtarlığı
43. Çarşıbaşı Mahalle Muhtarlığı
44. Dört Eylül Mahalle Muhtarlığı

45. Huzur Mahalle Muhtarlığı
46. Karşıyaka Mahalle Muhtarlığı
47. Üçlerbey Mahalle Muhtarlığı
48. Ece Mahalle Muhtarlığı
49. Çayboyu Mahalle Muhtarlığı
50. Uzuntepe Mahalle Muhtarlığı
51. Yeşilyurt Mahalle Muhtarlığı
52. Yenidoğan Mahalle Muhtarlığı
53. Yunus Emre Mahalle Muhtarlığı

Paydaşlardan gelen görüş ve öneriler, gerek stratejik planın şekillenmesinde, gerekse rutin hizmetlerin uygulanmasında önemli katkılar sağlamıştır. Görüş ve önerilerden ön plana çıkan konular şöyle özetlenebilir:

- Altyapı çalışmalarında kurum ve kuruluşlarla işbirliği ve koordinasyon sağlanması
- Şehir merkezinde kalan Buğday pazarı, sebze hali gibi alanların kentsel dönüşüm projeleri ile değerlendirilmesi, sanayi bölgelerinin şehir içinden taşınması,
- Otopark sorununun çözülmesi, trafiği rahatlatacak uygulamaların yapılması (alt ve üst geçitler, kavşak düzenlemeleri, kaldırım işgallerinin engellenmesi vb.)
- Park, bahçe ve yeşil alanların artırılması, Kızılırmak çevre düzenlemesinin yapılması
- Temizlik ve çevre konularına önem verilmesi, özellikle çöp toplama saatlerinin iyi planlanması
- Sosyal, kültürel ve sportif etkinliklerin artırılması, bunlara yönelik yatırımların yapılması
- Başiboş hayvanların çevreye verdiği rahatsızlığın giderilmesi

Paydaşlardan gelen bu görüş ve düşünceler değerlendirilerek Paydaş Analizi Raporu oluşturulmuştur. Stratejik amaçlarımızın gerçekleştirilmesine katkı sağlayacak görüş ve öneriler hedef ve faaliyetlerin belirlenmesi aşamasında stratejik plana dahil edilmiştir.

III.4. SWOT ANALİZİ

SWOT analizi kurumun, güçlü (Strenghts) ve zayıf (Weaknesses) yönleri ile dış çevreden kaynaklanan fırsat (Opportunities) ve tehditleri (Threats) belirlemede kullanılan bir tekniktir. Stratejik plan hazırlık çalışmaları çerçevesine Sivas Belediyesinin güçlü ve zayıf yönleri ile dış çevreden kaynaklanan fırsat ve tehditleri aşağıdaki gibi belirlenmiştir.

GÜÇLÜ YÖNLER

1. Sivas Belediyesi'nin köklü geleneğe ve kurumsal niteliğe sahip bir belediye olması
2. Karar organlarını kendi bünyesinde taşıyor olması
3. Hizmet heyecanı taşıyan, özverili bir çalışmayı göze almış, belediye personeli ile uyuma önem veren, Sivas'a ve Sivaslı'ya öncelik veren bir yönetim kadrosunun olması
4. Tecrübeli, birikimli ve yetenekli bir personel yapısının olması
5. Kurum organizasyon yapısının norm kadro esaslarına göre düzenlenmiş olması
6. Doğalgaz, su, kanalizasyon altyapısının büyük oranda tamamlanmış olması, İçme Suyu Arıtma Tesisi ve Atıksu Arıtma Tesislerinin yapılmış olması
7. Özbelsan A.Ş. ve Sidaş gibi şirketlerin varlığı ve sağlayacağı imkânlar
8. Sosyal belediyecilik anlayışının yerleşmiş olması ve buna ilişkin kuruluşların (Gıda Bankası, Özürlüler Kültür Merkezi, Hanımlar Kültür Merkezi, Gençlik Merkezi, Huzurevi, Darülaceze) mevcut olması, sosyal içerikli toplu organizasyonların geleneksel hale gelmiş olması
9. İlimizde imar planına uygun bir yapılaşmanın olması, gecekondulaşmanın olmaması, 18. madde imar uygulamalarının çoğunlukla yapılmış olması ve kentsel dönüşümde örnek adımların atılmış olması
10. Toplu taşımada yeni uygulamaların yapılması
11. Bazı hizmetlerin özelleştirme veya hizmet alımı yoluyla yaptırılmasının sağladığı avantajlar
12. 2007-2010 Stratejik Planın ve yıllık performans programlarının yapılmış ve 2 yıl uygulanmış olması, performans programlarının takibinde belli bir tecrübenin kazanılmış olması
13. Araç ve iş makinelerinin büyük oranda yenilenmiş olması, bilgi işlem ve iletişim teknolojilerinden faydalanılıyor olması

ZAYIF YÖNLER

1. Mevcut İmar planının gelecek öngörüsünü yeterince taşımaması, bugünkü ve gelecekteki ihtiyaçları karşılayacak bir plan revizyonu ihtiyacının doğması
2. Su havzalarının koruma alanları ile ilgili tedbirlerin alınmamış olması
3. Yağmur suyu hattının yetersizliği
4. Sağlık turizmi açısından önemli bir potansiyeli olan kaplıcalardaki tesislerin yeterli olmayışı
5. Ulaşım Ana Planının olmaması, şehir içi ulaşım ve trafikte yaşanan sıkıntılar ve otopark sorunu
6. Başboş hayvanların şehir içerisinde gelişigüzel dolaşmalarına bir çözüm bulunamaması, hayvan barınaklarının yetersiz olması
7. Belediye hizmet binasının yetersiz olması, yeterli ve güvenli malzeme depo alanlarının olmaması
8. Hizmet alanlarındaki yaygınlığa rağmen bunu karşılayacak gelir kaynaklarının azlığı, yatırımlara ayrılan bütçenin kısıtlı oluşu
9. Yeni personel alımındaki kısıtlılığın getirdiği olumsuzluklar
10. Norm kadro yönetmeliğine göre yapılan düzenlemelerin, birleştirilen birimlerin faaliyet verimliliğini kısıtlayıcı yapısı
11. Birimler arası koordinasyon eksikliği ve dayanışma anlayışındaki eksiklikler
12. Personelin motivasyonunu sağlayacak sosyal imkânların ve faaliyetlerin azlığı
13. Kurum arşiv çalışmalarının tamamlanamamış olması
14. Bazı altyapı şebeke ve elemanlarına ilişkin kayıt ve bilgi sisteminin yetersizliği

FIRSATLAR

1. Sivas'ın tarihi, Selçuklu ve Osmanlı dönemlerinde önemli bir merkez olması, Cumhuriyet tarihinin ilk aşamalarından birisi olan 4 Eylül Kongresinin Sivas'ta yapılmış olması
2. Sivas halkının belediye yönetimine olan teveccüh ve desteği
3. Tarih, kültür, yer altı ve yerüstü zenginliklerin sağladığı potansiyel
4. Şehrimizin coğrafi konumu ve ulaşım ağları üzerinde bulunması
5. Ulaşımdaki yeni gelişmeler ve imkânların artması (havaalanı, hızlı tren, karayolundaki gelişmeler)
6. Üniversitenin varlığı ve bu varlığın sağladığı bilimsel altyapı desteği
7. Üniversite öğrencilerinin ekonomik, sosyal ve kültürel açıdan gelişme potansiyeli sağlaması
8. Sivil Toplum Örgütlerinin yaygın ve etkin faaliyetleri
9. Yurt dışından ve şehir dışından gelen hemşehrilerin şehir ekonomisine katkı potansiyeli
10. Şehir dışındaki Sivaslı işadamları ve derneklerin Sivas'a yatırım potansiyeli
11. İlimizin yatırım teşvik kapsamında olması ve Organize Sanayi Bölgesinin henüz dolmamış olması
12. Kamu kurum ve kuruluşlarının Sivas'taki varlığı ve bu varlığın sağladığı fırsatlar
13. Uzun geçen kış mevsiminin, kış turizmine yönelik çalışmalar için bir fırsat oluşu
14. Kızılırmak'ın varlığı
15. Sivasspor'un Süper Lig'de olması

TEHDİTLER

1. İlimizin coğrafi yapısı, çevresinin yamaçlarla kaplı olması, dere yataklarının yerleşim bölgesi olarak kullanılması
2. Kamu kurum ve kuruluşları ile ticari hayatın tek merkezde toplanmış olması
3. İlimizde işsizliğin fazla olması ve ekonomik yönden zayıf bir sosyal yapının olması
4. İlimizdeki bazı kamu kurum ve kuruluşlarının kapanıyor veya taşıyor olması
5. Diğer kamu kurum ve kuruluşları ile bilgi akışındaki eksiklikler
6. İklim koşulları nedeniyle çalışma sezonunun kısa oluşu, kış aylarında kar ve buzla mücadele için işgücü ve kaynak tahsisi gerekmesi
7. Belediyelerin de kamu kurumu olduğu ve mevzuata bağlı olması gerektiği algısının toplumda eksik olması
8. Şehir içi trafiğe çıkan araç sayısının giderek artması

IV. GELECEĞE BAKIŞ

IV.1. MİSYON BİLDİRİMİ

Sivas Belediyesi, hemşehri memnuniyeti ve güvenini önceleyen, yerel kültürel değerleri, ekonomik şartları, halkın mahalli ve müşterek ihtiyaç ve taleplerini gözeterek, mevzuatın belirlediği görevler çerçevesinde kurumsal uzlaşmacı, adil, şeffaf yönetim ve medeni şehircilik anlayışıyla hayata dair ihtiyaçları zamanında ve kesintisiz karşılar.

IV.2. VİZYON BİLDİRİMİ

Sivas Belediyesi, aşağıdaki hedefleri gerçekleştirmeyi kendisine vizyon olarak belirlemiş ve benimsemiştir:

- Tarih, kültür ve medeniyet mirasını koruyup, gelecek nesillere aktarmış,
- Yer altı ve yerüstü zenginliklerini değerlendirerek ekonomik varlığa dönüştürmüş,
- İmar plan ve uygulamalarını, ihtiyaçları karşılayacak ve gelişimi sağlayacak şekilde tamamlamış,
- Altyapı ve üst yapı tesis ve elemanlarını tamamlamış ve nitelikli hale getirmiş,
- Sosyal belediyecilik anlayışı ile şehrin sosyal ihtiyaçlarını en üst düzeyde karşılamış,
- Çevreyi korumuş, geliştirmiş ve daha yaşanır hale getirmiş,
- Kurumsal olarak; yetenekli-deneyimli personel, teknolojik altyapı, gelişmiş ekipmanla verimli, kaliteli hizmet sunan belediyeye kavuşmuş bir şehir oluşturmak.

IV.3. İLKELER

- Halkın mahalli, milli ve manevi değerlerine saygılı olmak
- Ehliyet ve liyakate önem vermek
- Takım ruhunu canlı tutmak
- Yönetimde katılımcılık
- Gelişimcilik, yenilikçilik
- Şeffaflık, hesap verebilirlik
- Kaynakları israf etmemek
- Önem ve öncelikleri gözetmek
- İnsan merkezlilik
- Hizmette kalite, verimlilik, fayda odaklılık
- Şehirlilik bilinci ve estetik duyarlılık
- Kalkınmada öncülük ve önderlik

IV.4. ODAK HİZMET ALANLARI

Sivas Belediyesinin yürütmekte olduğu ya da yapmayı düşündüğü faaliyetler için 7 odak hizmet alanı ve 22 stratejik amaç belirlenmiştir:

ODAK ALAN: İMAR VE ŞEHİRLEŞME

STRATEJİK AMAÇ 1: İhtiyaçlara cevap veren bir imar ve kentleşme altyapısı oluşturmak

STRATEJİK AMAÇ 2: Kent estetiğini yükseltmek

STRATEJİK AMAÇ 3: Tarihi mirasımızı korumak ve yaşatmak

STRATEJİK AMAÇ 4: Şehri tek merkezlilikten çıkartmak, çarpık kentleşmeyi önlemek, yeni yerleşim alanları oluşturmak ve kentsel dönüşümü yaygınlaştırmak

ODAK ALAN: ALTYAPI

STRATEJİK AMAÇ 5: Su ve kanalizasyon sistemini sağlıklı, düzenli ve çevreye uyumlu hale getirmek ve sürekliliğini sağlamak

ODAK ALAN: ULAŞIM

STRATEJİK AMAÇ 6: Düzenli, güvenli ve konforlu bir ulaşım altyapı ve sistemini kurmak

STRATEJİK AMAÇ 7: Yol ve kaldırım çalışmalarıyla yaya ve taşıt ulaşımını kolaylaştırmak

ODAK ALAN: SOSYAL-KÜLTÜREL

STRATEJİK AMAÇ 8: Sosyal yardımların insan onuruna yakışır şekilde adil, etkili ve düzenli arzını sağlamak

STRATEJİK AMAÇ 9: Engelli vatandaşlarımızı sosyal hayata kazandırmak ve yaşam kalitelerini yükseltmek

STRATEJİK AMAÇ 10: Şehrimizde yaşayan tüm kesimlere yönelik kültürel, sosyal ve sportif faaliyetler yapmak

STRATEJİK AMAÇ 11: Şehrimizin zenginliklerini koruyup yaşatarak tanıtmak ve gelecek nesillere aktarmak, şehrimizi tarih, kültür ve sanat faaliyetleriyle cazibe merkezi haline getirmek

STRATEJİK AMAÇ 12: Şehirlilik (Hemşehrilik) bilincini geliştirmek ve mahalli kararlara katılımı sağlayıcı mekanizmaları kurmak ve işletmek

ODAK ALAN: SAĞLIK-ESENLIK-ÇEVRE

STRATEJİK AMAÇ 13: Tarihi, kültürel ve sosyal değerlerimizle uyumlu, ihtiyaçları karşılayacak nitelikte park, bahçe, çocuk oyun alanı ve yeşil alanlar oluşturmak.

STRATEJİK AMAÇ 14: İnsan ve çevre sağlığını korumak için etkin önlemler almak

STRATEJİK AMAÇ 15: Doğal afet ve acil durumlara ilişkin önlemler almak; itfaiye ve kurtarma hizmetlerini geliştirmek

STRATEJİK AMAÇ 16: Halk sağlığı, huzuru ve güvenliği için etkin denetim ve düzenleme çalışmaları yapmak

ODAK ALAN: EKONOMİ

STRATEJİK AMAÇ 17: Belediye işletme ve iştiraklerinin daha verimli ve güçlü olmasını sağlamak

STRATEJİK AMAÇ 18: Şehrimizi modern kaplıcalar şehri haline getirmek

STRATEJİK AMAÇ 19: Ticaret ve sanayinin gelişimine yönelik kolaylaştırıcı, yol gösterici çalışmalar yapmak

ODAK ALAN: KURUMSALLAŞMA

STRATEJİK AMAÇ 20: Personelin etkinlik ve verimliliğini artırmak

STRATEJİK AMAÇ 21: Kaynak yönetiminde, hizmet sunumunda bilgiye ve veriye dayalı, teknolojiyi kullanan ve verimliliği esas alan yönetim yapısını oluşturmak

STRATEJİK AMAÇ 22: Mali yapıyı güçlendirmek ve devamlılığını sağlayarak etkin hale getirmek

IV.5. STRATEJİK AMAÇLAR, HEDEFLER VE FAALİYET/PROJELER

ODAK ALAN: İMAR VE ŞEHİRLEŞME

Sivas Belediyesi olarak önümüzdeki dönem için imar ve şehirleşme anlayışımız; tarzı, kimliği, ruhu, estetiği olan sağlıklı bir süreci başlatmaktır.

Öyle inanıyoruz ki; şehir sadece kurumsal ve yapısal bir örgütlenme ile değişebilen fiziki bir çevreyi değil aynı zamanda insanın düşünce ve davranışlarını da etkileyen farklı bir sosyal düzeni ifade ediyor. Esasen şehirleşme kavramı insanlık tecrübesinin çok uzun soluklu bir birikiminin neticesidir.

İşte bu şehirleşme sürecinin en önemli handikabı, birçok halk kültürü ve pratikleri ya kaybolmakta ya da mahiyeti tahrir olarak modernleşmeye feda edilmektedir.

Şehir modernleşmesi ruhun yerini tamamen kalıba terk ettiği içindir ki yerel geleneği ortadan kaldırıp insanı ait olduğu şehirde, sahibi olduğu şehirde garip bırakmaktadır.

Modern anlayışa göre yapılandırılmış bir şehirde insanlar arasındaki fiziki mesafeler azalsa da zihinsel mesafeler artmakta ve böylece bireysellik bir yaşam biçimine dönüşmektedir. İşte bu noktada yalnızlık, şehir hayatındaki insanın temel açmazlarından en önemlisi olmaktadır.

Bir şehrin planlanmasında nasıl ki çevreye, yeşil alana önem veriliyor, imar ve iskan kanunlarıyla uygulamaya geçiriliyorsa, çağdaş hayatın içinde halk kültürü, mahalli gelenek ve göreneklerin de hayat bulacağı alanlara ve anlayışa ihtiyaç vardır.

Halen uygulamada olan imar planı şehrin gelişimine ve ihtiyaçlarına cevap veremez hale gelmiştir. Bu süreçte yapılan mevzi imar plan tadilleri soruna köklü çözüm getirmekten uzak kalmıştır.

Biz Sivas Belediyesi olarak bu anlayış doğrultusunda tabiatla da uyumlu, tarihi zenginliklerimizin, kültürel varlıklarımızın korunup açığa çıkarılacağı tabii doku ile yapıların uyum ve ahengi içerisinde zihni rahatsız etmeyecek göz ve gönül hoşluğunu bozmayacak teknik ve teknolojinin de bu anlayışla tatbik edildiği bir şehirleşme gerçekleştirilebilir inancındayız.

Artan nüfus gelişen ekonomi ve ticaret Sivas için yeni bir imar planı yapılmasını zorunlu hale getirmektedir. Şehri tek merkezlikten çıkartan, ulaşım ve otopark sorunlarını çözen, yeni sanayi ve ticaret alanlarının planlandığı, yeni yerleşim bölgelerinin açıldığı, yeşil dokuya daha fazla yer veren, uydu kent, bahçeli evler gibi yeni yerleşim biçimlerine imkan veren kapsamlı bir imar planı yapılmalı ve uygulamaya geçilmelidir.

STRATEJİK AMAÇ 1:İhtiyaçlara cevap veren bir imar ve kentleşme altyapısı oluşturmak

Hedef 1.1. İmar planını revize etmek/yenilemek

Hedef 1.2. Hâlihazır haritaların, imar planlarının ve kadastro paftalarının eksik kalan kısımlarının sayısallaştırma işlemlerini tamamlamak

Hedef 1.3. Yerel ölçüm ağlarının ülke koordinat sistemine uyumunu sağlamak

Hedef 1.4. Etkin bir numarataj sistemini oluşturmak ve uygulamak

STRATEJİK AMAÇ 2: Kent estetiğini yükseltmek

Hedef 2.1. Şehir merkezindeki estetiği düşük binaların oranını düşürmek

STRATEJİ: Kent merkezi başta olmak üzere şehrin görünümüne olumsuz etkileri olan yapı elemanları, vitrin, dış cephe düzenlemeleri, tabela, işaret, levha vb. elemanların daha estetik hale getirilmesi için gerekli çalışmalar yapılacaktır.

Faaliyet/Proje 2.1.1. Estetik seviyesi düşük bina envanterini çıkartmak

Faaliyet/Proje 2.1.2. Estetik seviyesi düşük binaların durumunun düzeltilmesini sağlamak

Hedef 2.2. Metruk ve yıkılmaya yüz tutmuş binaları tespit etmek ve bunlar hakkında yasal işlemleri uygulamak

Hedef 2.3. Şehir mobilyalarını yaygınlaştırmak, şehir hayatını kolaylaştırıcı ve güzelleştirici şekilde yeniden düzenlemek

Hedef 2.4. Yapılaşmada standartları oluşturmak

Faaliyet/Proje 2.4.1. Bina, tabela, dış cephe standartları ile ilgili yönergeler çıkartmak

STRATEJİK AMAÇ 3: Tarihi mirasımızı korumak ve yaşatmak

Hedef 3.1. İmar plan ve uygulamaları yapılırken tarihi mirasın korunmasına yönelik çalışmalar yapmak

Hedef 3.2. Tescilli binaların ve tarihi mekanların, camilerin restorasyon ve çevre düzenleme çalışmalarını yapmak

STRATEJİ: Mülkiyeti belediyemize ait olan ya da tahsis vb. yollarla belediye kullanımına verilen tarihi eserler restore edilecek ve amacına uygun kullanımı sağlanacaktır.

Faaliyet/Proje 12.2.1. Çorapçı Hanı

Hedef 3.3.Restorasyonu ve çevre düzenlemesi yapılacak yerlerin kamulaştırmalarını yapmak

Hedef 3.4.Kale Koruma Amaçlı İmar Planı ve Çevre Düzenlemesi Projesini revize etmek

STRATEJİ: Daha önce bir koruma planı yapılmış olan Kale ve çevresinin ele alınarak, mevcut projenin uygulanması ya da yeni bir projenin yapılması suretiyle Sivas için bir prestij projesi olarak düşünülüp uygulanması amaçlanmaktadır.

STRATEJİK AMAÇ 4: Şehri tek merkezlilikten çıkartmak, çarpık kentleşmeyi önlemek, yeni yerleşim alanları oluşturmak ve kentsel dönüşümü yaygınlaştırmak

Hedef 4.1.Parselasyon çalışmalarını düzenli bir şekilde devam ettirmek

Faaliyet/Proje 4.1.1. Esentepe mahallesinin parselasyon çalışmalarını yapmak

Hedef 4.2.Mevcut Gecekondu Önleme Bölgelerinin işlemlerini tamamlayarak uygulamayı bitirmek

Hedef 4.3.Kaçak yapılaşma ile etkin şekilde mücadele etmek

Hedef 4.4.Uydu kentler ve yeni toplu konut bölgeleri oluşturmak

Hedef 4.5.Yeni cazibe merkezleri oluşturmak (Kamu Kurum ve kuruluşlarının yer seçimleri)

Hedef 4.6. Eski Sanayi ve Yeni Ata Sanayii bölgelerini şehrin gelişimine uygun olarak yeniden değerlendirmek

Hedef 4.7. Fuar alanlarını değerlendirmek ve uygulamasını yapmak

Hedef 4.8. Kızılırmak çevresini projelendirmek ve kamulaştırmak

Hedef 4.9. Yeni sosyal konut alanları oluşturmak

Hedef 4.10. Yeni mezarlık alanları kamulaştırmak

Hedef 4.11.İmar uygulaması sonucu ortaya çıkan yol, park ve yeşil alanları kamulaştırmak

Hedef 4.12.Belediye hizmet bina ve alanlarını daha uygun yerlere taşımak, mevcut alanları yeniden değerlendirmek

STRATEJİ: Belediye hizmet bina ve alanlarının şehir merkezinde kalması ve dağınık şekilde bulunması, hem şehir içi trafik yoğunluğuna hem de hizmet verimliliğine olumsuz etki etmektedir. Hizmet bina ve alanlarının daha uygun yerlerde projelendirilmesi ve mevcut yerlerinin yeniden değerlendirilmesi hedeflenmektedir.

Faaliyet/Proje 4.12.1. Saha alanı (Kılavuz Belediye Tesisleri)

Faaliyet/Proje 4.12.2. Terminal binası

Hedef 4.13. Bazı meslek gruplarına ait işyerlerini şehir merkezinin dışına çıkartmak

ODAK ALAN: ALTYAPI

Şehrimizin alt yapı hizmetlerinin yürütülmesinde verimliliğin artırılması ve hizmet kalitesinin yükseltilmesi inancından hareket ederek; Hemşerilerimizin sağlığı, çevrenin korunması, yaşanabilirlik kalitesinin yükseltilmesi nitelikli alt yapı hizmetlerinin adil ve düzenli bir biçimde temin edilmesini esas kabul ediyoruz.

Alt yapı çalışmaları göze hitap etmediği için hizmeti alanın da, hizmet verenin de dikkatinden kaçabilme ihtimali yüksektir.

Hâlbuki alt yapı çalışmaları herkese eşit sunulacak, insan odaklı, hayatı kolaylaştıran, ekonomik tasarrufu sağlayabilecek, güvenli, konforlu, sağlıklı, çevreye uyumlu sürdürülebilir bir hizmet alanıdır.

Sivas Belediyesi olarak alt yapı faaliyetlerimizi rutin bir hizmet olarak görmenin ötesinde şehir sağlığı ve ekonomisi bakımından önem ve özelliklerinin dikkate alınacağı bir anlayışı benimsediğimizi, çalışmalarımızı bu zihniyet doğrultusunda şekillendirmemiz gerektiğini biliyoruz.

STRATEJİK AMAÇ 5: Su ve kanalizasyon sistemini sağlıklı, düzenli ve çevreye uyumlu hale getirmek ve sürekliliğini sağlamak

Hedef 5.1.Kanalizasyon şebekesinin tamamını ana kollektöre bağlamak

Hedef 5.2.Şehir kanalizasyonunu Atık Su Arıtma tesisinden geçirerek Kızılırmak'a deşarjını sağlamak

Hedef 5.3.Atıksu Arıtma Tesisinden çıkan çamuru uygun şekilde bertaraf etmek

Hedef 5.4.Esenyurt, Karşıyaka, Çayboyu mahallelerinin kanalizasyonlarını ana kollektöre bağlayarak Atık Su Arıtma Tesisine ulaşmasını sağlamak

Hedef 5.5.Şehrin tamamını kapsayacak şekilde yağmur suyu hatlarını projelendirmek ve yeni yağmur suyu hatlarını yapmak

Hedef 5.6.Yeni imara açılan yerlerin su ve kanalizasyon şebekelerini projelendirip imalatını yapmak

Hedef 5.7.Su kaynaklarını ve baraj havzasını korumak, gerekli kamulaştırmaları yapmak

Hedef 5.8.İçme suyu şebekesinin rehabilitasyonunu yapmak

Faaliyet/Proje 5.8.1. 200Ø'nin üzerindeki AÇB boruları değiştirmek

Hedef 5.9. Su ve kanal arıza ihbarlarının 24 saat içinde değerlendirilerek mağduriyeti önlemek için gerekli tedbirlerin alınması, bilgilendirmelerin yapılması en kısa zamanda sorunun çözülmesi

Hedef 5.10. Tatlı su şebekesini rehabilite etmek

Hedef 5.11. İçme Suyu Arıtma Tesisini tüm şehre hizmet verir hale getirmek

Hedef 5.12. Su dağıtım ve kullanımındaki kayıp oranlarını azaltmak (% 22' ye düşürmek)

Hedef 5.13. Kaçak su kullanımını % 5' e indirmek

Hedef 5.14. Su ve kanalizasyon şebekelerine ait bilgileri 2010 yılı sonuna kadar sayısallaştırmak

Faaliyet/Proje 5.14.1. Vanaların yerlerini tespit edip yüzeye çıkartmak ve sayısallaştırmak

Faaliyet/Proje 5.14.2. Kanal bacalarını yüzeye çıkartmak ve sayısallaştırmak

ODAK ALAN: ULAŞIM

Şehir içi bireysel ve toplu ulaşım sistemi, şehirlerin fiziki gelişmesinde etkili olduğu gibi enerji tüketimi ve çevre kirliliği açısından hayati öneme sahiptir.

Öte yandan ulaşım hizmetleri bakımından da araç başına taşınan yolcu sayısı, kapasite, yolcu başına enerji tüketimi, maliyet ve kirlilik açısından, ferdi ulaşım ile karşılaştırıldığında toplu ulaşım şehir hayatının vazgeçilmezi olarak öne çıkmaktadır.

Mevcut ulaşım ve taşıma sistemi Sivas halkının ihtiyaçlarını karşılamakta yetersiz kalmaktadır. Merkezi yolların yetersizliği, otopark alanlarının azlığı, yaya kaldırımlarının ihtiyacı karşılayamaması yeni çözüm ve uygulamaları zorunlu kılmaktadır.

Sivas Belediyesi olarak ulaşımı rutin bir hizmet olarak görmenin ötesinde şehir sağlığı ve ekonomisi bakımından önem ve özelliklerinin dikkate alınacağı bir anlayışı benimsediğimizi, çalışmalarımızı bu zihniyet doğrultusunda şekillendirmemiz gerektiğini biliyoruz. Ulaşım sorununun bir Ulaşım Ana Planı çerçevesinde değerlendirilerek çözülebileceği kanaatindeyiz.

STRATEJİK AMAÇ 6: Düzenli, güvenli ve konforlu bir ulaşım altyapı ve sistemini kurmak

Hedef 6.1. Ulaşım Ana Planını yapmak

Hedef 6.2. Kavşak düzenlemeleri yapmak

STRATEJİ: Şehir trafiğinin sağlıklı ve düzenli işlemesi için iyi planlanmış kavşak düzenlemelerinin yapılması temel bir gerekliliktir. Bu hedefi gerçekleştirmek için yeri, imarı ve mülkiyet durumu uygun olan ya da uygun hale getirilecek önemli kavşaklar tedricen düzenlenecektir.

Faaliyet/Proje 6.2.1. Özbelsan Kavşağı

Faaliyet/Proje 6.2.2. Türkmenistan Kavşağı

Faaliyet/Proje 6.2.3. Belper Kavşağı

Faaliyet/Proje 6.2.4. Cuma Pazarı Kavşakları

Faaliyet/Proje 6.2.5. Kepçeli Kavşağı

Faaliyet/Proje 6.2.6. Mimar Sinan Kavşağı

Faaliyet/Proje 6.2.7. Müftülük önü

Faaliyet/Proje 6.2.8. Kongre lisesi önü

Faaliyet/Proje 6.2.9. Dört Yol-Atatürk Caddesi

Hedef 6.3. Araç alt ve üst geçitleri yapmak

Hedef 6.4. Yaya alt ve üst geçitleri yapmak

Faaliyet/Proje 6.4.1. Kardeşler mahallesi Bağdat Caddesi

Hedef 6.5. Köprüler yapmak

Hedef 6.6. Otopark sorununu çözmek

STRATEJİ: Özellikle kent merkezinde yoğun olarak hissedilen otopark sorununu çözmek için otopark kapasitesinin artırılması gerekmektedir. Şehir merkezinde yeni otopark alanları oluşturularak yeni açık ve kapalı otoparklar düzenlenecektir.

Faaliyet/Proje 6.5.1. Açık otopark alanları düzenlemek

Faaliyet/Proje 6.5.2. Kapalı otoparklar yapmak

Hedef 6.7. Sinyalizasyon sistemini trafik akışkanlığını sağlayacak şekilde düzenlemek, ihtiyaç duyulan yerlere yeni sinyalizasyon sistemleri kurmak

Hedef 6.8. Kameralı trafik takip sistemini kurmak

Hedef 6.9. Trafik işaret ve yön levhalarını tamamlamak

Hedef 6.10. Uygun alanlarda bisiklet parkurları yapmak

Hedef 6.11. Merkezi yerlerde yayalaştırma uygulamalarını yaygınlaştırmak

Faaliyet/Proje 6.10.1. Ulu camii çevresindeki yolları yayalaştırmak

Hedef 6.12. Toplu taşımın sorunlarını gidermek

Faaliyet/Proje 6.11.1. İhtiyacı karşılayacak sayıda toplu taşım aracı almak

Faaliyet/Proje 6.11.2. Merkezi duraklarda elektronik bilgilendirme sistemini kurmak

Faaliyet/Proje 6.11.3. Yeni güzergâhlar belirlemek

Hedef 6.13. Trafik konusunda halkı bilinçlendirmek

Faaliyet/Proje 6.12.1. Trafik eğitim parkı yapmak

Hedef 6.14. Şehirlerarası terminal binasında ihtiyaçları karşılayacak şekilde yeni düzenlemeler yapmak

Hedef 6.15. Şehir içi trafiğin aksamadan devamlılığını sağlamak

STRATEJİK AMAÇ 7: Yol ve kaldırım çalışmalarıyla yaya ve taşıt ulaşımını kolaylaştırmak

Hedef 7.1.Yol açma ve asfaltlama çalışmaları yapmak

Faaliyet/Proje 7.1.1. İmar planında mevcut fakat açık olmayan yolları açmak

Faaliyet/Proje 7.1.2. Altyapısı tamamlanan yeni yolların asfaltını yapmak

Faaliyet/Proje 7.1.3. Yenileme ihtiyacı duyulan yerlerin asfaltını yenilemek

Faaliyet/Proje 7.1.4. Bozulmuş asfaltları tamir etmek

Hedef 7.2.Kaldırım çalışmaları yapmak

Faaliyet/Proje 7.2.1. Yeni kaldırım yapmak

Faaliyet/Proje 7.2.2. Kaldırım yenilemek

Faaliyet/Proje 7.2.3. Kaldırım tamirati yapmak

Hedef 7.3.Alternatif yol kaplama uygulamalarını yaygınlaştırmak

Hedef 7.4.Şehrimizde yapılacak alt ve üst yapı çalışmalarında ilgili kamu ve özel kuruluşlar ile koordinasyonu sağlamak

ODAK ALAN: SOSYAL KÜLTÜREL

Bize göre medeni şehir kültürü çoğulcudur, katılımcıdır. İnsani zenginliklerin, bölgesel ve kültürel farklılıkların bir arada yaşadığı yerlerdir. Her kültür kendi şehrini kurar, her şehrin kimliğini yansıtan bir yerel kültürü vardır. Şehir hayatında bütün fiziki yapılar, mekanlar insana hizmet vermek için yapılır. Şehirlerde, sosyal ve kültürel yönler öne çıktığı ölçüde insana hizmet verilir.

Sivas her bakımdan büyük ve önemli avantajlara sahip bir şehirdir. Sosyal ve kültürel hayat bakımından sahip olduğumuz avantajlarımızı hemşerilik bilincini kuvvetlendirip, koruyarak medeni yaşama zeminini oluşturma imkanlarına sahibiz.

Sivas belediyesi yürütmekte olduğu sosyal ve kültürel hizmetler ile sahip olduğu tesis ve varlıklarla sosyal belediyecilik alanında oldukça mesafe kat etmiş, birçok örnek ve öncü çalışmayı gerçekleştirmiştir.

Şehrimizin suyunu, toprağını, havasını, tarihini, doğal çevresini, evlerini, sokaklarını, eserlerini, işyerlerini kendi parçası olarak görerek tarihi şahsiyetlerimizi, kanaat önderlerimizi, ozanlarımızı, şair ve yazarlarımızı, spor adamlarımızı, sanatçılarımızı, devlet adamlarımızı, ekonomi alanındaki öncü ve önderlerimizi kısaca bizim olan bütün değerlerimizi hemşerilik şuuru içinde top yekûn kazançlarımız olarak kabul ederiz.

Bizden önceki kuşakların bıraktığı yapılara, yerel ve kültürel değerlere sahip çıkarak, doğal çevresine saygılı, onu koruyan, insanlarına, hayvanlarına, doğasına sahip çıkan, anlayışla şehrimizi geliştirmeliyiz.

STRATEJİK AMAÇ 8: Sosyal yardımların insan onuruna yakışır şekilde adil, etkili ve düzenli arzını sağlamak

Hedef 8.1.Muhtaç insanların tespitinde kullanılan mevcut veri tabanını geliştirmek ve güncellemek

Hedef 8.2.Sosyal yardımların etkinliğini ve sürekliliğini sağlamak

STRATEJİ: Sosyal yardımlara halkın ve sivil toplum kuruluşlarının katılımını sağlamak üzere faaliyet ve kampanyalar yapmak

STRATEJİ: Sosyal yardım kurum ve kuruluşları arasında koordinasyonu etkin olarak sağlamak ve mükerrer yardımları önlemek

Hedef 8.3.Birinci dereceden muhtaç ailelerin tamamına ulaşmak ve temel ihtiyaçlarını karşılamak

STRATEJİK AMAÇ 9: Engelli vatandaşlarımızı sosyal hayata kazandırmak ve yaşam kalitelerini yükseltmek

Hedef 9.1. Engellilere yönelik meslek edindirme kursları açmak, açılmasına destek olmak

Hedef 9.2. İmar yönetmeliğinde engellilerin yaşamını kolaylaştırmaya yönelik düzenlemeler yapmak

Hedef 9.3. Engellilerin yaşamını kolaylaştırıcı rehberlik ve danışmanlık hizmetlerini artırmak, fiziki ve üst yapı çalışmalarını geliştirmek

Faaliyet/Proje 9.3.1. Engellilerin faydalanabileceği bir kültür ve spor parkı yapmak

Faaliyet/Proje 9.3.2. Engelliler Kültür Merkezini fiziki olarak geliştirmek ve daha etkin kullanımını sağlamak

Hedef 9.4. Engellilere yönelik etkinlikleri artırmak

Faaliyet/Proje 9.4.1. Engelliler Şenliğini kamu kurum ve kuruluşlarının finansal desteği ve sivil toplum kuruluşlarının da katılımı ile geliştirmek

Hedef 9.5. Sokak çocukları ve madde bağımlılarına yönelik rehabilite çalışmalarına destek olmak

STRATEJİK AMAÇ 10: Şehrimizde yaşayan tüm kesimlere yönelik kültürel, sosyal ve sportif faaliyetler yapmak

Hedef 10.1. Meslek edindirme ve beceri kazandırma kursları açmak

Hedef 10.2. Sosyal ve kültürel faaliyetleri artırarak şehir geneline yaymak

Faaliyet/Proje 10.2.1. Yeni kültür kompleksi yapmak

Faaliyet/Proje 10.2.2. Gençlik merkezindeki kültürel programları artırarak devam ettirmek

Faaliyet/Proje 10.2.3. Semt evlerini işlevsel hale getirmek

Faaliyet/Proje 10.2.4. Yaşlılar için sosyal mekânlar oluşturmak

Faaliyet/Proje 10.2.5. Huzurevindeki yaşlılarımızın bakım, koruma ve diğer ihtiyaçlarının karşılanması

Hedef 10.3. Kültür sanat faaliyetlerini teşvik etmek, desteklemek

Faaliyet/Proje 10.3.1. Tiyatro kursları açmak ve amatör tiyatro gösterileri düzenlemek

Faaliyet/Proje 10.3.2. Halk oyunları kursları açmak ve gösteriler düzenlemek

Faaliyet/Proje 10.3.3. Türk halk ve Türk sanat müziği kursları açmak, korolar kurmak, konserler vermek

Hedef 10.4. Sağlıklı yaşamı teşvik için sportif faaliyetleri desteklemek

Faaliyet/Proje 10.4.1. Spor tesisleri yapmak, yaz spor okulları açmak, spor organizasyonları yapmak

Faaliyet/Proje 10.4.2. Spor yapan gençlere gerekli spor malzemeleri konusunda destek olmak

Faaliyet/Proje 10.4.3. Şehrimizde yetişen başarılı sporcuları ve antrenörleri ödüllendirmek

Hedef 10.5. Kadınlara yönelik sosyal ve kültürel faaliyetleri artırmak, rehberlik ve danışmanlık hizmetlerini artırmak

Faaliyet/Proje 10.5.1. Ev hanımlarının emeğini değerlendirmeye yönelik çalışmalar yapmak

STRATEJİK AMAÇ 11: Şehrimizin zenginliklerini koruyup yaşatarak tanıtmak ve gelecek nesillere aktarmak, şehrimizi tarih, kültür ve sanat faaliyetleriyle cazibe merkezi haline getirmek

Hedef 11.1. 4 Eylül Kongresinin tarihteki misyonu göz önüne alınarak kutlamalara uluslar arası boyut kazandırmak, ilimizin tanıtımını yapmak

STRATEJİ: Sivas Kongresi etkinliklerine, İstiklal mücadelemiz esnasında kongre ve toplantı yapılan şehirlerimizden, Türk cumhuriyetlerinden ve yabancı ülkelerden temsilcilerin katılımlarını sağlamak.

Hedef 11.2. Tarihi eserlerimizin tanıtımı ve turizm amaçlı kullanılmasını sağlamak

Hedef 11.3. Şehir kültürünün temel unsurlarının yaşatılmasını ve tanıtılmasını sağlayacak bir şehir müzesi kurmak

Hedef 11.4. İlimizde yetişmiş devlet adamları, kanaat önderleri, âlim, sanatkâr, edebiyatçı, spor adamlarının tanıtımına yönelik çalışmalar yapmak (sempozyum, basılı ve görsel yayın vs.....)

Faaliyet/Proje 11.4.1. İhramcızade İsmail Hakkı Toprak Anma Programı

Faaliyet/Proje 11.4.2.Şemsettin Sivasî'nin öğretisini tanıtmak, anma programlarını yapmak

Hedef 11.5. Sivas'taki âşıklık geleneğinin yaşatılması, âşıkların tanıtılması amaçlı faaliyet ve yayınlarının yapılması

Faaliyet 11.5.1. Âşıklar Bayramı

Hedef 11.6. Sivas halıcılığı, kilimciliği ve diğer el sanatlarının yaşatılmasına yönelik faaliyetleri yapmak

STRATEJİK AMAÇ 12: Şehirlilik (Hemşehrilik) bilincini geliştirmek ve mahalli kararlara katılımı sağlayıcı mekanizmaları kurmak ve işletmek

Hedef 12.1. Kent Konseyi çalışmalarını kolaylaştırıcı ve etkinliğini artırıcı katkılarda bulunmak

Hedef 12.2. Sivil toplum kuruluşlarıyla ilişkileri geliştirerek çalışmalarına katkılar sağlamak

Hedef 12.3. Mahalle muhtarlarıyla periyodik toplantılar düzenlemek, mahallelerin sorunlarının çözümüne katkı sağlamak

Hedef 12.4. Mahalli gelenek ve göreneklerin yaşatılmasını sağlayacak faaliyetler düzenlemek

Faaliyet/Proje 12.4.1. Yarışmalar yapmak

Hedef 12.5. Halkı ve çocukları bilinçlendirici çalışmalar yapmak

STRATEJİ: Mahalli basın yayın kuruluşları ve öğretim kurumları ile işbirliği yaparak halkı bilinçlendirici faaliyetler yapmak

Hedef 12.6. İlimiz ve belediye faaliyetlerinin tanıtımını fuarlar, basın yayın ve diğer iletişim araçları aracılığıyla yapmak

Hedef 12.7. Anket çalışmaları ile hemşehri memnuniyetini tespit etmek ve talepleri değerlendirmek

ODAK ALAN: SAĞLIK-ESENLIK-ÇEVRE

Şehrimizde bütün hemşerilerimizin ihtiyaçlarını ve beklentilerini kapsayan, destekleyen, bu ihtiyaç ve beklentilere yerinde ve zamanında çözüm üreten, insan odaklı ve destekleyici çevrelerin oluşturulduğu bir şehir hedeflemekteyiz.

Medeni bir şehir; sağlık, güvenlik, sosyal etkileşim, moral değerleriyle yüceltilmiş, rekreasyon ve esenlik, erişebilirlik ve ulaşılabilirlik, güven konularında destekleyici ve teşvik edici, fiziki imkan ve çevreler hazırlayan, şehirde yaşayanları gururlandıran, medeni bütün ihtiyaçlarına cevap veren bir şehirdir.

Bu bakımdan Sivas'ımızda sahip olduğumuz liderlik rolü ile stratejik ortakları ve paydaşları bir araya getirecek ve aralarındaki iletişimi kuvvetlendirecek ve ortak kaynaklarımızı kullanarak fiziksel ve ruhsal sağlığa tehdit oluşturan hayati, sosyal, ekonomik ve çevresel şartları düzenlemenin inancı ve kararlılığını taşıyoruz.

STRATEJİK AMAÇ 13: Tarihi, kültürel ve sosyal değerlerimizle uyumlu, ihtiyaçları karşılayacak nitelikte park, bahçe, çocuk oyun alanı ve yeşil alanlar oluşturmak.

Hedef 13.1. Kişi başına düşen yeşil alan miktarını artırmak

Faaliyet/Proje 13.1.1. Kale ve çevresini düzenlemek

Faaliyet/Proje 13.1.2. Bölge parkları yapmak

Faaliyet/Proje 13.1.3. Mevcut park ve yeşil alanları yenilemek, bakım ve onarımlarını yapmak

Faaliyet/Proje 13.1.4. Barbaros Bulvarı ile demiryolu arasındaki yeşil alanı düzenlemek

Faaliyet/Proje 13.1.5. Yukarı Tekke'ye park yapmak

Faaliyet/Proje 13.1.6. Mevcut ya da yeni yapılacak parklarda egzersiz ve spor aletlerini yaygınlaştırmak

Faaliyet/Proje 13.1.7. Yürüyüş ve koşu parkurlarını yaygınlaştırmak

Hedef 13.2. Tarihi eserlerin çevre düzenlemelerini yapmak

STATEJİ: Restorasyonu yapılan ya da korumaya alınan tarihi eserlerin çevreleri, eserin tarihi özelliklerine uygun olarak düzenlenecek ve yeşillendirilecektir.

Faaliyet/Proje 13.2.1. Ulu Camii çevre düzenlemesini yapmak

Faaliyet/Proje 13.2.2. Meydan Camii çevre düzenlemesini yapmak

Faaliyet/Proje 13.2.3. Behrampaşa Hanı çevre düzenlemesini yapmak

Faaliyet/Proje 13.2.4. Güdükminare çevre düzenlemesini yapmak

Faaliyet/Proje 13.2.5. Taşhan çevre düzenlemesini yapmak

Faaliyet/Proje 13.2.6. Söylemezoğlu Konağı çevre düzenlemesini yapmak

Faaliyet/Proje 13.2.7. Çorapçı Hanı çevre düzenlemesini yapmak

Hedef 13.3. Mesire ve piknik alanlarını artırmak

Faaliyet/Proje 13.3.1. Mısmılırmak deresi üzerindeki rekreasyon çalışmalarını rehabilite etmek ve Aksu Projesinin devam etaplarını yapmak

Faaliyet/Proje 13.3.2. Paşabahçe mesire alanını geliştirmek, yeni projelerle desteklemek

Faaliyet/Proje 13.3.3. Paşapınarı'na piknik alanı yapmak

Faaliyet/Proje 13.3.4. Yıldız Irmağı piknik alanını yapmak

Faaliyet/Proje 13.3.5. Karşıyaka Çamlık Alanını piknik alanı olarak düzenlemek

Faaliyet/Proje 13.3.6. Kardeşler Ormanında piknik alanları oluşturmak, tesisler yapmak

Hedef 13.4. Kızılırmak çevre düzenlemesini yapmak

Hedef 13.5. Kent Meydanı Projesini genişletmek ve gerekli yerlerde çevre düzenleme çalışmalarını yapmak

Hedef 13.6. Sera ve fidanlıkları yeniden düzenlemek,

Hedef 13.7. Hobi bahçeleri oluşturmak

Hedef 13.8. Ağaçlandırma faaliyetlerini artırarak sürdürmek

Hedef 13.9. Abdulvahabigazi mezarlık alanını yeniden projelendirerek düzenlemek ve gerekli kamulaştırmaları yapmak

Hedef 13.10. Eski mezarlıkları rehabilite etmek

STRATEJİK AMAÇ 14: İnsan ve çevre sağlığını korumak için etkin önlemler almak

Hedef 14.1. Katı atık depolamasını standartlara uygun hale getirmek

Hedef 14.2. Şehir içi temizlik hizmetlerini geliştirmek ve katı atıkların kaynağında ayrıştırılması sistemini kurmak

Hedef 14.3. Eski vahşi depolama yerini rehabilite etmek, düzenli depolamaya geçmek

Hedef 14.4. Tıbbi ve kimyasal atıkların toplanması ve depolanması sistemini rehabilite etmek

Hedef 14.5. Hava, gürültü ve görüntü kirliliğini azaltmaya yönelik tedbirleri ve denetimleri artırmak

Hedef 14.6. Sokak hayvanları barınaklarını ve rehabilite merkezini yeterli hale getirmek, çevre ve insana zarar vermesini önleyecek tedbirler almak

Hedef 14.7. Şehrimizdeki dere yataklarının ıslahı ile ilgili çalışmaların takibini yapmak

STRATEJİ: Devlet Su İşleri Bölge Müdürlüğü'nün şehir merkezinde bulunan ve çevreye zarar veren dere yataklarının ıslahı ile ilgili çalışmalarının yakından takibi yapılacaktır.

Hedef 14.8. Zararlı haşere ile etkin şekilde mücadele etmek

Hedef 14.9. Kurban pazarını düzenlemek, yeterli hale getirmek ve hayvan pazarına işlerlik kazandırmak

STRATEJİK AMAÇ 15: Doğal afet ve acil durumlara ilişkin önlemler almak; itfaiye ve kurtarma hizmetlerini geliştirmek

Hedef 15.1. Doğal afetlerde etkin müdahale edilebilmesi için gerekli çalışmaları yapmak

Hedef 15.2. İtfaiye ve kurtarma araç- gereçlerini sayı ve nitelik olarak yeterli hale getirmek

Hedef 15.3. İtfaiye personelini sayı ve nitelik olarak yeterli hale getirmek

Hedef 15.4. Kamu kurumlarının ve sivil binaların itfaiye ve doğal afete hazırlık yönünden etkin denetimini yapmak

Hedef 15.5. Kamu ve özel kurumların itfaiye ekiplerini eğitmek

Hedef 15.6. Belediye sınırları içerisinde yangına müdahale süresini kısaltmak

Faaliyet/Proje 15.6.1. İtfaiye hizmet şubeleri yapmak

Faaliyet/Proje 15.6.2. Yangın söndürme musluklarını yaygınlaştırmak

Hedef 15.7. Öğrenciler başta olmak üzere halka yönelik yangın ve doğal afet konularında eğitim çalışmaları yapmak

STRATEJİK AMAÇ 16: Halk sağlığı, huzuru ve güvenliği için etkin denetim ve düzenleme çalışmaları yapmak

Hedef 16.1. Halkın sağlığı ve güvenliğine ilişkin denetimleri sürekli yapmak

Faaliyet/Proje 16.1.1. İş yerlerinin ruhsat, temizlik yönünden periyodik denetimlerini yapmak

Faaliyet/Proje 16.1.2. Semt pazarları ve toptancı sebze halinin yönetmeliklere uygun şekilde denetimlerini yapmak

Hedef 16.2. Yeni semt pazarları ihdas etmek, mevcut pazar yerlerini düzenlemek

Hedef 16.3. Zabıta personelini sayı ve nitelik olarak yeterli hale getirmek

Hedef 16.4. Meslek gruplarının kendilerine tahsis edilen yerlere taşınması işlemlerini takip etmek ve sonuçlandırmak

ODAK ALAN: EKONOMİ

STRATEJİK AMAÇ 17: Belediye işletme ve iştiraklerinin daha verimli ve güçlü olmasını sağlamak

Hedef 17.1. Belediye şirketlerinde ihtisaslaşmaya yönelik çalışmalar yapmak

STRATEJİ: Belediyenin her iki şirketi de benzer faaliyetler göstermekte olup, verimliliği ve uzmanlaşmayı engelleyici bu durum ortadan kaldırılarak ihtisaslaşmaya gidilmesi amaçlanmaktadır. Özbelsan A.Ş. yapım ve inşaat işlerine, Sidaş ise hizmet sektörü ve işletmeciliğe yönlendirilecektir.

Hedef 17.2. Belediye işletmelerinin verimlilik ve hizmet kalitelerini artırmak

STRATEJİ: İşletme ve iştirakler müdürlüğü bünyesinde yürütülmekte olan benzinlik, kaplıca otel ve banyoları, ekmek fabrikası gibi işletmelerin karlılık ve verimliliğini artırıcı uygulamalar yapılacaktır.

Hedef 17.3. Restorasyonu yapılan tarihi binaları çeşitli amaçlarla (otel, lokanta vb.) işletmek

STRATEJİK AMAÇ 18:Şehrimizi modern kaplıcalar şehri haline getirmek

Hedef 18.1. Sıcak Çermikteki mevcut tesisleri rehabilite etmek ve yeni tesisler yapmak

Hedef 18.2. Mevcut termal kuyuları rehabilite etmek ve yeni termal kuyular açmak

Hedef 18.3. Yeni tesis alanları ihdas etmek ve altyapı çalışmalarını tamamlamak

Hedef 18.4. Kaplıca suyunu seracılık ve diğer tarım faaliyetlerinde kullanmak

Hedef 18.5. Kaplıca tesislerinin işletilmesi için birlik vb. tüzel kişilikler oluşturmak

Hedef 18.6. Sıcak Çermiğe içme ve kullanma suyu temin etmek

Hedef 18.7. Sıcak Çermiğe ulaşım ve taşıma sorunlarını çözmek

Hedef 18.8. Soğuk Çermikte mevcut konaklama tesislerini rehabilite etmek ve yeni konaklama tesisleri yapmak

Hedef 18.9. Soğuk Çermik altyapısını yenilemek

Hedef 18.10. Soğuk Çermikte yeni tesis alanları ihdas etmek ve altyapı çalışmalarını tamamlamak

Hedef 18.11. Kaplıcaları Sağlık ve Turizm Bakanlıklarının belirlediği standartlara kavuşturmak

STRATEJİK AMAÇ 19: Ticaret ve sanayinin gelişimine yönelik kolaylaştırıcı, yol gösterici çalışmalar yapmak

STRATEJİ: Sivas'ın ekonomik yönden zayıf ve sanayi yönünden yeterli gelişmeyi gösterememiş olması, şehrin sosyal ve ekonomik hayatı kadar belediyecilik hizmetlerini de etkilemektedir. Bu sebeple doğrudan görevi olmamakla beraber, Sivas ekonomisinin canlanması ve sanayisinin gelişmesi için bu yöndeki çalışmalara ihtiyaç vardır.

Hedef 19.1. Yeni ticaret ve sanayi alanları oluşturmak

Hedef 19.2. Sivas'ı tanıtım çalışmalarıyla yatırımcıları teşvik etmek

Hedef 19.3. İlin yatırım potansiyeli araştırmasını yenilemek

Hedef 19.4. Girişimcileri bilgilendirici çalışmalar yapmak

ODAK ALAN: KURUMSALLAŞMA

Belediyeler, seçimlerle beraber yöneticiler değişse bile hizmet alanları değişmeyen ve insana doğumundan ölümüne kadar hizmet etmekle görevli kurumlardır. Kurumsallaşmanın bir sonraki aşaması sürekli gelişmedir. Bu bilinçten hareketle belediyeler gelişen teknolojiye, yeniliklere ve sürekli gelişmeye açık olmak mecburiyetindedir. Bunun gerçekleşmesi de ancak kurumsallaşmakla mümkündür.

Daha güçlü, daha verimli bir belediyenin yolu gelişen teknolojiyi verimli kullanmaktan, yeniliklere açık olmaktan, şeffaf ve halka hesap vermekten kaçınmayan, güçlü bir mali yapıya ve eğitimli kadroya sahip daha da önemlisi insanı merkeze koyan, herkese eşit mesafede bir belediyeçilik anlayışından geçmektedir.

Sivas Belediyesi olarak bizler misyon, vizyon ve amaçlarımıza uygun olarak kurumsallaşmaya önem veren ve şehrimizi her zaman daha ileriye taşımak için her türlü meşru imkanları kullanma gayreti içinde olan çalışmalar yapma gayretinde olacağız.

STRATEJİK AMAÇ 20: Personelin etkinlik ve verimliliğini artırmak

Hedef 20.1. Hizmet içi eğitimi daha etkin ve verimli hale getirmek

STRATEJİ: Hizmet içi eğitimin daha etkin yürütülebilmesi için, eğitim ihtiyaçları tespit edilerek, personelin gerek kurum dışındaki eğitim programlarına katılımının sağlanması, gerekse diğer kurumlardan getirilecek eğiticiler vasıtasıyla eğitimi sağlanacaktır.

Hedef 20.2. Personel motivasyonunun sağlanmasında ödüllendirme ve diğer araçları kullanmak

Hedef 20.3. Kurumsal kimliği geliştirici çalışmalar yapmak

Faaliyet/Proje 20.3.1. Personel kimlik kartları hazırlamak

Faaliyet/Proje 20.3.2. Kurum içi bilgilendirme levhalarını yeniden düzenlemek

Hedef 20.4. Sosyal etkinlikleri artırmak

Faaliyet/Proje 20.4.1. Şehir içi ve şehir dışı geziler düzenlemek

Hedef 20.5. Çalışma şartlarını iyileştirmek (fiziki, teknolojik imkanlar sağlamak vs)

Hedef 20.6. Teşkilat yapısında norm kadro yönetmeliğine uygun olarak yeni düzenlemeler yapmak

Hedef 20.7. Birimler arası koordinasyonu sağlamak

STRATEJİ: Tüm birimlerin katılımıyla periyodik koordinasyon toplantıları, ayrıca Başkan yardımcıları ve ilgili birim müdürlerinin katılımıyla daha sık periyotlarda toplantılar yapılacaktır.

STRATEJİK AMAÇ 21: Kaynak yönetiminde, hizmet sunumunda bilgiye ve veriye dayalı, teknolojiyi kullanan ve verimliliği esas alan yönetim yapısını oluşturmak

Hedef 21.1. Kurum arşivinin fiziki ve teknik imkânlarını artırmak

Hedef 21.2. Coğrafi bilgi sistemini geliştirmek

Hedef 21.3. Bilgi işlem altyapısını geliştirmek

Hedef 21.4. Mezarlık bilgi sistemini geliştirmek

Hedef 21.5. E-Belediye hizmetlerini geliştirmek ve yaygınlaştırmak

Hedef 21.6. Taşınır malların kayıt ve güncelleme işlemlerini daha etkin bir şekilde yapmak

Hedef 21.7. Genel evrak sisteminde otomasyon (elektronik yazışma) sistemini geliştirmek

Hedef 21.8. Birimler arasındaki her türlü iletişim aracını etkin ve verimli kullanmak

Hedef 21.9. Ekonomik ömrünü tamamlamış olan araç ve gereçleri yenilemek

Hedef 21.10. Belediye hizmet binalarının şartlarını iyileştirmek ve yeni hizmet binaları yapmak

STRATEJİ: Belediye hizmetlerinin kalitesinin ve verimliliğinin artırılması için çalışma şartlarının iyileştirilmesi, teknolojik imkânlardan yararlanılması ve gerekli yeni hizmet binalarının yapılması hedeflenmektedir.

Faaliyet/Proje 21.10.1. Belediye hizmet binaları ve alanlarına güvenlik ve kamera sistemlerini kurmak

Faaliyet/Proje 21.10.2. Abdulvahab-ı Gazi Mezarlık ihata duvarını yapmak

Faaliyet/Proje 21.10.3. Mezarlık hizmet binasını yapmak

Hedef 21.11. Verimlilik ve etkinliğin artırılması amacıyla bazı hizmetlerin özelleştirilmesi

STRATEJİK AMAÇ 22: Mali yapıyı güçlendirmek ve devamlılığını sağlayarak etkin hale getirmek

Hedef 22.1. Mevcut gelirlerin tahsilât oranını artırmak

STRATEJİ: Gelirlerin tahsilâtını hızlı bir şekilde ve zamanında yapmak, kayıp ve kaçakları önlemek

Hedef 22.2. Yeni gelir kaynakları temin etmek

Hedef 22.3. Belediye menkul ve gayrimenkullerini satış ve kiralamak yoluyla gelir elde etmek

Hedef 22.4. Giderlerde azami tasarruf sağlamak

STRATEJİ: Kaynakları verimli kullanmanın en etkin yolu gereksiz harcamaların azaltılması olduğu için, bu yönde tedbirler alınacaktır.

Hedef 22.5. Bütçeyi etkin şekilde yönetmek ve bütçe denklliğini sağlamak

Hedef 22.6. İhtiyaç duyulan alanlarda hizmet alımı yapmak

Hedef 22.7. Belediye gayri menkullerini tespit etmek ve değerlendirmek

Hedef 22.8. Stratejik yönetim ve performans esaslı bütçeleme uygulamalarının yerleşmesi için gerekli tedbirleri almak

Hedef 22.9. Mali yönetim ve kontrol kanunun öngördüğü düzenlemeleri yapmak, iç kontrol sistemini kurmak ve uygulanmasını sağlamak